





**VII CONVOCATORIA DE
RECONOCIMIENTO CAI
UNICEF Comité Español**




**INFORME DE SITUACIÓN
DE LA INFANCIA Y LA ADOLESCENCIA
EN EL ÁMBITO LOCAL**



JUNIO 2016

**AYUNTAMIENTO DE MOLINA DE ARAGÓN
(GUADALAJARA)**

CONCEJALÍA DE CULTURA
TLF: 949 83 00 01
concejalesmolina@gmail.com





INDICE:

1	Introducción.....	3
2	Entrono físico, histórico y cultural	4
2.1	Medio físico.....	5
2.2	Acercamiento histórico y cultural.....	9
3	Realidad del entorno.....	16
3.1	Guía de Recursos con proyección infantil	24
3.2	Diagnostico de la realidad.....	33
4	Conclusiones.....	41



1.- INTRODUCCIÓN

Nace este proyecto por impulso de representantes sociales y políticos de Molina de Aragón; fruto de una evolución en la visión de conjunto de la realidad en que nos movemos y en la que se desarrollan los niños y jóvenes que aquí habitan.

Con el objetivo de lograr la mejora de la protección de todos los menores, su reconocimiento y visibilidad como sujetos activos de la sociedad en la que viven; Bajo la idea de progreso unido y consensado, en este entorno tan despoblado y con características únicas que dicen moldean el carácter de quien lo habita, surge la posibilidad de avanzar bajo el paraguas del reconocimiento de Molina como Ciudad Amiga de la Infancia.

Este informe trata de reflejar, y hacer visible, la realidad de la infancia y la adolescencia de Molina de Aragón. La primera parte hace un acercamiento a su entorno físico, histórico y cultural. A continuación se refleja la información sobre la que nace el proyecto de participar en la convocatoria del reconocimiento CAI, fortalezas, necesidades..., por último cierran el documento las conclusiones que basan las líneas de actuación del Plan de la Infancia y Adolescencia en nuestro municipio.

Para su realización se ha contado con la colaboración de padres y madres de menores residentes en la población, miembros de la sociedad civil, representantes de asociaciones, responsables políticos, responsables de centros escolares y de estudios, y por supuesto niños y niñas de Molina.

Se ha pretendido observar y ver una realidad que a todos nos circunda, que nos envuelve y que en muchas ocasiones hacemos tan nuestra que ni la sentimos. Se ha intentado realizar una reflexión serena y madurada sobre la diversidad de enfoques obtenida, intentando visualizar todos los puntos de vista, a fin de destilar unas líneas de actuación eficaces dirigidas hacia la mejora de la calidad de vida de nuestra infancia y adolescencia.

Estas líneas de actuación vertebran todo el proyecto de reconocimiento del sello CAI, que esperamos que a lo largo de los años revierta en el desarrollo de adultos más participativos, tolerantes, sociales y amantes de una tierra que los vio nacer a muchos de ellos y empezar su andadura vital, a todos.

Nos invade el afán de crecer, pero siendo conscientes de la responsabilidad que implica llevar un proyecto de esta envergadura a cabo. Entendemos que los primeros años necesitará una atención esmerada y detallista, pero que poco a poco las raíces arraigarán y tendrá autonomía, identidad y fuerza suficiente para hablar por sí mismo.

El mantenimiento del sello CAI siempre necesitará de un consenso social y político para poder seguir adelante, pero pretendemos que la incondicionabilidad de los vecinos llegue a ser la sabia que lo haga progresar. Que nadie pueda dudar de su bonanza, de su utilidad o de su carisma, pues los años y las personas pasan, pero los proyectos, y más si como este parten del consenso, han de permanecer.

El objetivo del Informe es comunicar el conocimiento de la situación de la infancia y la adolescencia en el ámbito local, con el propósito de llevar a acciones que contribuyan a su mejora.



2.- ENTORNO FÍSICO, HISTÓRICO Y CULTURAL

Situada a 1.042 metros de altitud, con una población que oscila en torno a los 3.500 habitantes, Molina de Aragón es centro de servicios de las poblaciones de la comarca del Señorío de Molina y colindantes.

El municipio, que tiene una superficie de 168,33 km², cuenta, según el padrón municipal obtenido con 3.763 habitantes y una densidad en torno a 22 hab./km².

La densidad de población de Molina de Aragón supera los 20 habitantes por kilómetro cuadrado, cifra considerablemente superior a la media de la provincia, ello se debe a que ha asumido el papel de capital comarcal convirtiéndose en centro económico y de servicios de una zona habitada a cierta lejanía de Guadalajara.

El término municipal engloba además del núcleo principal, Molina, las siguientes diseminados: Anchuela del Pedregal, Cubillejo de la Sierra, Cubillejo del Sitio y Tordelpalo.


Limita al norte con el municipio de Rueda de la Sierra, al noroeste con Tortuera y Embid, al este con Campillo de Dueñas y La Yunta, al sureste con Castellar de la Muela, al sur con Prados Redondos, al suroeste con Castilnuevo, al oeste con Corduente, y al noroeste con Rillo de Gallo.

El municipio da nombre a toda una comarca que se localiza en el sector más oriental de la provincia de Guadalajara, a caballo entre Castilla y Aragón, y plenamente integrado en el sistema Ibérico.

El elemento configurativo más importante del relieve de la comarca está representado por la presencia de altas parameras y sierras de interior de altitud en torno a 1.200 metros.

La climatología de esta extensa comarca se caracteriza por encontrarse entre dos gamas climáticas, la climatología mediterránea y los rasgos climatológicos continentales.

El Régimen de lluvias es irregular y escaso en volumen y los veranos en toda la comarca son secos y moderadamente calurosos mientras que los inviernos son fríos y duros.



vista panorámica entorno físico pedanía de Cubillejo del Sitio



2.1 - MEDIO FÍSICO

La población de Molina de Aragón se sitúa a orillas del Gallo, río que nace en la Sierra y después de recorrer parte de la Paramera desemboca en el Tajo.

El Tajo, es la principal cuenca hidrográfica presente en la población de Molina de Aragón, pero no así de todas sus pedanías, ya que en ellas se encuentra la cabecera del río Piedra y drena hacia el Ebro y este pertenece a la cuenca mediterránea.

El río Gallo, afluente por la margen derecha del río Tajo, atraviesa la localidad. Hace años, la Cava, una rambla que solía llevar agua, fue desviada para la construcción del Paseo de los Adarves por su recorrido, pero todavía muchas huertas particulares disfrutan de la riqueza del río Gallo a su paso por la localidad y en los últimos años se está recuperando la rivera y el uso lúdico de este espacio verde.

La localidad de Cubillejo del Sitio es bañada por las aguas que vierten al río Piedra, llamado en su tramo alto río de San Nicolás, es un afluente del río Jalón, a su vez afluente del río Ebro. Tiene una longitud de 76 km y su caudal es muy irregular por ser un río de régimen pluvial mediterráneo.

En la cultura de la población que habita Molina es un valor presente en sus vidas la calidad de las aguas que la circundan, la pureza que aporta el cauce alto de un río, la prácticamente inexistente actividad industrial que se realiza en la comarca y la EDAR que da servicio a Molina hacen que tanto el recorrido del agua en la entrada como en la salida de la población sea de tal calidad que disfrutar del río y contemplar sus truchas desde el puente de la Carretera CM210 o desde el mítico puente romano, sea distracción y deleite.

La población de Molina de Aragón puede encuadrarse dentro del denominado clima continental, típico de la meseta castellana, que dada la altitud a la que se asienta, 1042 metros, hace que el clima continental sea acusado, gozando de un clima frío en un contexto ibérico con un importante grado de continentalidad. Veranos largos, secos y calurosos, e inviernos igualmente largos y rigurosos, dan paso a primaveras y otoños cortos y templados en sus condiciones meteorológicas.

Los inviernos fríos y rigurosos, presentan un promedio de 44 noches por debajo de -5°C y una media anual de 122 noches con helada. Los veranos son agradables y en promedio la máxima diaria sólo rebasa la barrera de los 30°C 40 días al año.

En la estación meteorológica de Molina de Aragón se han registrado mínimas absolutas históricas que han llegado hasta los -28 C, midiéndose en su estación meteorológica las temperaturas más bajas de España. El 28 de enero de 1952 se registró una temperatura de -28, 2°C y el 17 de diciembre de 1963 se registró -28°C. Las precipitaciones anuales promedio son de 468,0 mm.

Como en gran parte del este de la provincia de Guadalajara, los suelos predominantes en Molina de Aragón son los del Mesozóico, principalmente los jurásicos y triásicos. La localidad se halla sobre un terreno de dolomías jurásicas y arcillas versicolores triásicas.



El cauce de río Gallo a la altura de su paso por la localidad está formado de calizas dolomíticas y margas de origen cretácico. A pesar de no ser dominantes en la composición geológica del municipio, existen suelos de conglomerados del mioceno tanto en la parte sureste de éste como al norte de Cubillejo del Sitio.

En la parte noreste del término existen suelos de material de glacis cuaternario. Los terrenos paleozoicos se reducen a los suelos del pérmico saxoniense (arcillolitas y pizarras negras) que se encuentran al norte de la localidad de Molina.

Molina de Aragón se encuentra muy cercana al Parque Natural del Alto Tajo, con especies mediterráneas de media y alta montaña, en óptimo estado de conservación y uno de los mayores conjuntos de cañones fluviales del interior peninsular. Conecta con la Serranía de Cuenca y los Montes Universales.

El territorio de Molina de Aragón cuenta con masas boscosas fundamentalmente rebollares y pinares, tanto laricio (*Pinus nigra*) procedente de repoblaciones como el pino resinero (*Pinus pinaster*) explotado hasta hace pocas décadas como fuente de resina y recurso económico para familias de nuestro entorno.

Además de estas formaciones boscosas, las márgenes de los ríos que atraviesan el término municipal están presentes especies tan significativas como los chopos y olmos, alisos, que se desarrollan junto a carrizales y juncos.

Cotos y Zonas de Caza Controlada regulan y posibilitan la práctica de la caza en el término municipal tanto de caza mayor (corzo, ciervo principalmente) y caza menor (Conejos y Liebres, Perdices, Codornices).

Legendaria es la Trucha del río Gallo, lo que genera gran afición de grandes y pequeños a la pesca sin muerte que se puede practicar al paso del río por la localidad, no es extraño encontrar pescadores en el cauce del río disfrutando de este deporte.

En la demarcación territorial se constata la presencia de muchas especies ibéricas, sedentarias o invernantes, tanto diurnas como nocturnas, buitres leonados, Alimochos, Águilas, Azores...

También disfrutamos del entorno natural de las Lagunas y parameras del Señorío de Molina. Código RN 2000 ZEPA y LIC: ES4240023.

El conjunto de lagunas, está formado por humedales estacionales, someros, que se encuentran situados sobre lechos de cantos rodados de cuarcita, que se recargan fundamentalmente del agua de lluvia. Alcanza una extensión 2,15 ha en Molina de Aragón, el asentamiento en estas zonas de aves como la grulla es notorio, y contemplar en otoño y primavera sus flujos migratorios nos da a los habitantes de estas poblaciones razón del paso del tiempo.

La gran diversidad de ecosistemas y el buen estado de conservación general del medio rural de esta zona, que ha sido posible gracias a una escasa densidad demográfica, desarrollo industrial prácticamente inexistente y cultura popular de respeto por el medio ambiente, han permitido la declaración con distintas figuras de protección que afectan directamente o por capilaridad a nuestra población.



En la actualidad tres son las figuras de protección de influencia en Molina de Aragón:

PARQUE NATURAL DEL ALTO TAJO:

Declarado Parque Natural en el año 2000, es uno de los espacios protegidos de mayor extensión de Castilla-La Mancha, y el tercer parque natural de España. Está situado en el noreste de la provincia, fronterizo entre la Alcarria y la Sierra. Un territorio de naturaleza salvaje, de aguas limpias y cristalinas, que abarca una superficie total de 105.721 hectáreas, donde están incluidos 36 municipios de Guadalajara y 2 de Cuenca.

Este extenso sistema de hoces fluviales da lugar a un terreno abrupto en el que las formaciones arcillosas se encargan de perfilar caprichosas figuras labradas por el río Tajo, por donde descendían los míticos gancheros que conducían los troncos de madera hasta la llanura.

Un paraíso de la naturaleza enclavado en un paisaje de sabinas, pinos, encinas y quejigos que invita a adentrarse por sendas a través de barrancos como los Hundidos de Armallones, bañarse en las cristalinas aguas del Tajo, o aventurarse cauce abajo descendiendo en piragua en el entorno del puente de San Pedro, o recorrer localidades como Checa, Chequilla o Peralejos de las Truchas.

El Parque cuenta con centros de interpretación en Checa, que incluye el Museo de la Ganadería Tradicional, en Zaorejas, en Corduende y en Orea.

El término municipal de Molina de Aragón no está incluido dentro del territorio del Parque, pero al ser una de las puertas de acceso natural, mantiene con él una sinergia de desarrollo importante (acceso de turismo, generación de puestos de trabajo en el sector turístico y forestal, asentamiento poblacional...).

SIERRA DE CALDEREROS:

Es una de las sierras occidentales del Sistema Ibérico, su máxima altitud se encuentra en el Lituero, a 1.457 msnm. Los cerros son de escasa prominencia, poco más de 200 m, y están formados por conglomerados y areniscas. Es uno de los enclaves naturales del término municipal. Cuenta con especial interés y marca tanto el desarrollo como el entronque con la naturaleza de los habitantes de Molina de Aragón.

Este Lugar de Interés Comunitario (LIC) está declarado espacio natural protegido por Decreto 187/2005, bajo la figura de monumento natural. El 5 de diciembre de 2005, 2.368 ha de la sierra de Caldereros fueron declaradas Monumento Natural para conservar los valores ecológicos, geológicos, estéticos, educativos y científicos de los términos municipales de Campillo de Dueñas, Castellar de la Muela, Hombrados y Molina de Aragón.

Esta sierra, de orientación noroeste-sureste, se eleva sobre las parameras del Señorío de Molina y sus formaciones vegetales reflejan el sustrato silíceo sobre el que se asientan, constituido por areniscas y conglomerados, enclavados en el entorno predominantemente calcáreo del Sistema Ibérico, con cultivos de secano en los páramos y valles al pie de la sierra.



Entre sus formaciones vegetales, propias del rodénal, destacan las manchas de rebollar o marojal (*Quercus pyrenaica*) entre pinares de pino rodeno (*Pinus pinaster*), en su mayoría de repoblaciones recientes, que se sitúan en las laderas de la sierra. Como sotobosque aparece un matorral acompañante formado entre otros por jarales.

(*Cistus laurifolius*) y brezales de brecina (*Calluna vulgaris*). Los rebollares de este LIC representan las formaciones más orientales de *Quercus pyrenaica* en Castilla-La Mancha y en la Península Ibérica.

Otro interés botánico lo constituye la presencia de algunos enclaves de cervunal (*Nardus stricta*) y la existencia de un bosquete de ribera de álamo temblón (*Populus tremula*), en el barranco de la Fuente del Hocino, así como de pequeños rodales de acebo (*Ilex aquifolium*).

En las crestas y partes altas de la sierra surgen singulares formaciones pétreas de areniscas, denominadas tormagales o torreones, de color rojizo oscuro que contrastan con el verde de los pinares y el ocre del rebollar en el otoño. En estos escarpes silíceos de las areniscas aparece una interesante comunidad rupícola, especialmente en enclaves húmedos de umbría, en donde están presentes helechos de fisura de rocas, como *Asplenium onopteris*.

La Sierra de Caldereros constituye un hábitat ideal para un buen número de rapaces forestales y rupícolas, como alimoche, águila real, azor y halcón peregrino y también para mamíferos carnívoros forestales.

En los años de desarrollo de las energías renovables en la península se planteó la posibilidad, por las grandes empresas energéticas, de instalar aerogeneradores en la sierra de Caldereros. Fue un momento de debate en la zona que finalmente apostó por el respeto al medio natural y conservación del entorno y hábitat de las especies que se desarrolla en la Sierra de Caldereros.

GEOPARQUE DE LA COMARCA DE MOLINA-ALTO TAJO:

En marzo de 2014 se declaró la Comarca de Molina de Aragón y el Alto Tajo como Geoparque, convirtiéndose en el primero de Castilla-La Mancha que pasa a formar parte de la Red Europea de Geoparques.

La calificación de Geoparque no es una figura de protección ambiental, sino un espacio en el que al mismo tiempo que se incentiva la protección del patrimonio natural y cultural, se impulsa su desarrollo.

Así, la declaración de un geoparque se asienta en tres principios básicos:

- la existencia de un patrimonio geológico como eje conductor,
- la puesta en marcha de iniciativas de conservación y divulgación
- la potenciación del desarrollo socioeconómico de las poblaciones integradas en ese territorio.

Es un proyecto a largo plazo enfocado a la puesta en valor y a la conservación del patrimonio geológico y medioambiental, pero también arqueológico, histórico, artístico, etnológico, industrial... Es, en definitiva, un proyecto integrador enfocado a garantizar el futuro de las gentes del territorio.



2.2 - ACERCAMIENTO HISTÓRICO Y CULTURAL

Se pretende no solo dar una visión de arraigo histórico de la villa, también pretendemos transmitir la funcionalidad actual de determinados enclaves y el sentimiento que genera en la población autóctona determinadas fechas y símbolos de la ciudad.

La ciudad de Molina de Aragón es la capital histórica del Señorío y la "plaza mayor" de toda la comarca. Centro de servicios básicos para las poblaciones de la comarca cuyos habitantes acuden para solventar diversos asuntos administrativos y para realizar compras.

A pesar de su climatología, la ciudad es el centro de una rica y variada comarca, su estratégica situación de frontera y como señorío independiente al margen de los Reinos de Aragón y Castilla, sus fueros de repoblación y su riqueza agrícola, ganadera y forestal propiciaron el éxito de un asentamiento de carácter urbano que se ha ido manteniendo vivo a lo largo del tiempo.

La ciudad de Molina de Aragón es una de las más antiguas de la provincia de Guadalajara, y cuenta con una historia densa y propia.

Se sabe poco sobre la Molina de los tiempos previos a la conquista cristiana, aunque la arqueología está descubriendo indicios materiales que harían remontar los orígenes de la población a época celtibérica, mientras que las excavaciones en el Prao de los Judíos (parte de la aljama judía donde ha aparecido la pequeña sinagoga local) y el castillo desvelan una ocupación de estas áreas del cerro en época califal.

Según las crónicas romanas de Diodoro, Polibio y Estrabón serán los celtiberos los que aportan cierta identidad a la ciudad poblándola durante varios siglos. Un periodo de desolación transcurre en toda la zona hasta la llegada de los musulmanes y la creación de los reinos taifas en el SXI, es entonces cuando la ciudad de Molina aparece bajo el mandato del rey moro Abengalbón, tributario de Zaragoza y Valencia y buen amigo del Cid según aparece en varias estrofas del cantar. Esta ocupación culmina el año 1129 cuando Alfonso I el Batallador conquista el territorio tras varios meses de asedio.

D Manrique de Lara repoblará estas tierras en 1139 y otorgará fueros que serán reconocidos por el rey en 1154, creando así un señorío independiente durante varios siglos. Van a ser los señores de Lara durante los siglos XII y XIII los que se van a preocupar de engrandecer el territorio con numerosas conquistas y obras arquitectónicas de gran valor arquitectónico como castillos, recintos amurallados, iglesias y conventos, haciendo de Molina una villa medieval con grandes privilegios para las gentes que vienen a poblar estas tierras.

Para finales de la época musulmana se sitúa Molina en el distrito de Barusa, el cual comprendería el entorno del río Piedra, la Marca Superior. En 1120 durante la batalla de Cutanda decisiva para inclinar el poder a favor del poder cristiano aragonés, se ha documentado un "Azzun ibn Galbun que se ha relacionado con el Abengalbón cidiano y que en dicha batalla habría sido partidario de los almorávides. Sobre quien fue el potentado que acoge en Molina al Cid en el Cantar, se ha barajado por parte de la historiografía tradicional que pudo tratarse de un rey, y Molina la cabeza de una taifa, sin embarco, es difícil aventurar que así fuera.



La conquista de Molina se halla en el contexto de la gran ofensiva que emprende el reino de Aragón bajo el reinado de Alfonso I el Batallador desde la conquista de Zaragoza en 1118 hasta la de Cella en 1128. El monarca aragonés estuvo asediando la población desde el cercano puesto de Castilnuevo al menos desde diciembre de 1127 hasta diciembre de 1128, cuando ya figura Molina como parte de sus dominios.

Tras la pérdida del territorio con la muerte de Alfonso I de Aragón en 1134, y después de un periodo de interregno que la historiografía todavía no ha podido esclarecer, Molina pasa a manos de la casa condal de los Lara, según parece hacia 1136, aunque por el momento sólo después en 1152 figura el conde Manrique de Lara como señor de Molina.

Se atribuye al propio Manrique de Lara la organización del territorio en función de un fuero de población en el que, entre otros aspectos jurídicos se establece un señorío independiente de Castilla y de Aragón de parecidas características al del vecino Albarracín.

El FUERO DE MOLINA, que hoy, transcurridos más de ocho siglos, aún se conserva custodiado en el Ayuntamiento de la ciudad, es códice valiosísimo, joya de nuestros incunables, que comparte antigüedad y nobleza con el propio Cantar de Mio Cid, está escrito en romance castellano, sobre pergamino auténtico y cuya grafía ha permanecido inalterable con el paso de los siglos.

Este territorio mantiene a duras penas, y con la alternancia de periodos de alianzas y velidades con los reinos vecinos, su autonomía a lo largo de cinco generaciones de condes, hasta que en 1293 doña Banca cede en testamento el señorío de la villa y su alfoz a su hermanastra María de Molina, reina consorte y esposa de sancho IV de Castilla y León.

En 1369 Molina pasa a formar parte del reino de Aragón, es Enrique II el que da el Señorío de Molina al francés Duguesclin como recompensa por su ayuda en el fratricidio de Montiel, los molineses que no son partidarios de este acuerdo entregan la ciudad a Pedro IV el rey de Aragón el cual se alza con el poder durante seis años, hasta 1375 es en esta fecha cuando Molina cambia su nombre de Molina de los Caballeros por el de Molina de Aragón, el que todavía hoy conserva.

La importancia de la antigua villa, al menos durante la Edad Media y en determinados momentos puntuales del Antiguo Régimen se basó en la situación estratégica. Desde la fortaleza de Molina se controlaba la importante ruta comercial de Valencia a Burgos, y un amplio territorio que va desde la Sierra de Albarracín y la frontera del Tajo con Cuenca hasta San Ginés, en la raya con la comunidad de Daroca, y la Sierra de Aragóncillo, lindando con el antiguo Ducado de Medinaceli.

Molina estaba bien protegida por la Torre de Aragón y el alcázar y sus edificaciones predecesoras de posibles ataques cristianos cuando formó parte de la Marca Superior; de razias musulmanas cuando la reconquista se había parado en el Tajo, antes de la conquista de Cuenca, y de ofensivas aragonesas y/o castellanas cuando sus condes se enemistaban con uno u otro vecino.

También fue villa fuerte cuando los castellanos se hicieron con la plaza en 1293 o cuando ente 1369 y 1375, Molina tomó como señor a Pedro IV de Argón. Asimismo, sirvió de bastión a las distintas facciones en el conflicto reinado de Enrique IV y, posteriormente durante las guerras de Sucesión, de la Independencia y Carlistas.



VII CONVOCATORIA RECONOCIMIENTO CAI Comité Español

AYUNTAMIENTO DE MOLINA DE ARAGÓN

En su testamento dejaba el Señorío a su nieto el Rey Alfonso XI, que inicia la egregia nómina de Reyes de Castilla y más tarde los de España, que ostentan el título de "SEÑOR DE MOLINA", que en la actualidad ostenta nuestro Monarca Don Felipe VI.

Sin embargo, la desaparición de la casa condal de Molina no supuso, ni mucho menos, el declive de la villa. Una poderosa nobleza urbana que basó su prestigio en la guerra y su riqueza en la ganadería verá acrecentar su poder fáctico. El concejo de Molina, controlado en virtud del fuero por esta nobleza, mantendrá su gobierno sobre el territorio de un condado cuyos señores, los reyes castellanos, ya no residen en la villa. El concejo es de hecho en esta época el verdadero señor de Molina. No es de extrañar pues, que la figura de los corregidores, representantes de los reyes en Molina, causasen una cierta animadversión, especialmente entre las clases dirigentes de la villa desde su implantación en la segunda mitad del siglo XV hasta la desamortización en el XIX.

Entre 1704 y 1710, durante la Guerra de Sucesión española, el Real Señorío de Molina se mantuvo fiel a Felipe V de Borbón y fue campo de batalla entre los Austrias, apoyados por Aragón, y los Borbones, apoyados por Castilla. Molina fue ocupada por las tropas austracistas en 1706 y recuperadas ese mismo año por las borbónicas de Juan de Nassau. Estas batallas y las epidemias de peste que asolaron la península Ibérica durante el siglo XVIII dieron lugar a que el Real Señorío de Molina comenzase una decadencia económica y demográfica. Aun así siguió manteniendo sus fueros pese al proceso de deseñorialización desde finales de siglo hasta que fue incluido en la intendencia de Cuenca, primero, y en la de Guadalajara, desde 1802, aunque durante la guerra de la Independencia se constituyó en Molina una Junta Superior y en la Constitución española de 1812 se citara como una entidad regional más. En 1813 se constituye la que llamarían Diputación Provincial de Guadalajara con Molina, germen de la actual provincia de Guadalajara creada en 1833, donde se integra el señorío de Molina, produciéndose así su disolución y abolición definitiva de su fuero.

Otro episodio bélico se desarrolla en 1810 con la Guerra de la Independencia las tropas del general Roquet saquearon e incendiaron la ciudad, imperando la desolación y la destrucción hasta que los molineses con la ayuda del Empecinado consiguen expulsar a las tropas hacia la zona de levante, por el valor heroico mostrado Fernando VII y las cortes de Cadiz otorgan en 1812 el título de ciudad a nuestra población.

El Rey Don Alfonso XIII, Señor de Molina, se desplazó hasta la capital del Señorío, tributándosele un grandioso recibimiento por parte de todo el vecindario y con la hidalguía y nobleza que se desprende de la leyenda que reza en el escudo nobiliario del Fundador del Señorío "NOS NON VENIMOS DE REYES, QUE REYES VIENEN DE NOS". Este apoteósico recibimiento se repetiría cincuenta años más tarde, en la persona de un nieto de Don Alfonso XIII, S.M. El Rey Don Juan Carlos I, quien en unión de la Reina Doña Sofía, hizo su entrada triunfal en Molina, en la mañana del 20 de Abril de 1.978, para tomar simbólica posesión del Señorío, como su XXXI Señor.

El carácter molines está marcado por este devenir histórico, La importancia estratégica militar del señorío y de Molina de Aragón durante los siglos XIV y XV, como zona fronteriza, continuó siendo clave en tanto en cuanto se sucedían las batallas entre las coronas de Castilla y de Aragón.



Aun así, el Señorío de Molina mantuvo inalterados sus fueros. La unión de las Coronas de Castilla y de Aragón produjo una estabilidad en el señorío en lo referente a las batallas militares, y genera un rico comercio lanar y merced a su situación fronteriza y de paso aduanero entre Aragón y Castilla. Sería durante la época del reinado de los Reyes Católicos cuando se produce una mayor entrada de capital al señorío lo que hace crecer económica y urbanísticamente a Molina de Aragón.

MONUMENTOS Y CONSTRUCCIONES:

Molina conserva en sus calles un inequívoco sello viario, de modo que las calles principales de la Molina antigua, aunque insertas en otro tiempo en una población amurallada, pueden considerarse parte del camino de Valencia a Burgos.

La popular calle de las Tiendas, desde su inicio donde se ubica la puerta de Valencia, hasta su desembocadura en la plaza Mayor (hoy plaza de España) y su continuación por la calle Baja hasta la desaparecida puerta del Baño, evocan el tránsito continuado de mercaderes y viajeros desde las tierras levantinas a la, en otro tiempo, comercial Castilla. Otra entrada y salida principal de la villa fue la puerta del Río, la cual era salvada por el interesante puente medieval de tres arcos, obra del siglo XIII.

Molina estuvo dividida en once collaciones o barrios a los que estaban vinculados los vecinos de la ciudad (y en tiempos también los de las aldeas) en función de su pertenencia a una u otra parroquia. Estas parroquias eran en el siglo XIV San Andrés, San Bernabé, San Gil, San Juan de la Cuesta, San Juan del Concejo, San Martín, San Miguel, San Pedro, Santa María de Pero Gómez, Santa María del Collado y Santa María del Conde, de las cuales San Gil, Santa María de Pero Gómez, San Pedro y aunque fuera de culto Santa María del Conde y San Martín permanecen en pie.

De las iglesias de Molina fue San Gil o Santa María la Mayor la parroquia más importante de la villa. Sus dos advocaciones fueron fundidas en una en 1657 y, pese al desgraciado incendio que la asoló en 1915, mantiene su traza del siglo XVI en planta, portadas y torre. En ella que se ha colocado el retablo del antiguo pueblo de El Atance, datado del siglo XVII, y en su torre parroquial se conservan seis de las más interesantes campanas del Señorío.

Otra iglesia de gran interés es Santa María de Pero Gómez, la cual dejó de ser parroquia en el siglo XVI y tras treinta años de ausencia de culto, en 1537 se construye un convento de Clarisas que pasan a utilizarla como capilla. Se trata de una iglesia románica tardía de una sola nave con ábside estructurado por medio de seis haces de tres columnas, A su interior se accede por una bella portada formada por cinco arquivoltas y tejeroz sustentado por metopas y rosetas.

Santa María del Conde fue considerada la principal de las iglesias de Molina por los cronistas de la ciudad, no por su importancia real (ya que al parecer debía de ser una de las más pobres de Molina) sino por creerse que la había fundado el mismo conde Manrique y por asistir a ella las familias nobles.

Tras su incendio en 1875 durante la tercera guerra carlista pasó a ser aduana. Se trata de una iglesia construida en un sobrio estilo clásico que en 1979 fue restaurada y en la



actualidad es salón de actos gestionado por el Ayuntamiento de Molina para uso y disfrute de toda la población (se representan actuaciones infantiles navideñas, se desarrollan plenos municipales y por petición de los interesados diversas y muy diferentes actuaciones culturales y encuentros de variada naturaleza).

Otra parroquia recuperada al culto es San Pedro, en cuyo atrio tenían lugar las audiencias del vicario y en su torre el archivo y contaduría del cabildo. En 1547 se derriba la vieja parroquia y se comienza a construir la actual en estilo tardogótico, si bien su decoración es barroca. San Martín se ubicará en la entrada de la villa desde la Puerta de Valencia y se trataba de una iglesia con cubierta de medio cañón. Tras el incendio de 1983 han permanecido en pie sus portadas neoclásica y románica y su torre del siglo XVIII.

Además de las parroquias urbanas se fueron creando otras fundaciones religiosas siendo el monasterio de San Francisco la principal de ellas. Edificada a extramuros de la villa en el antiguo camino de Cuenca, se trata de un edificio que tiene sus orígenes en 1284, en plena expansión de la orden franciscana. Su enorme nave fue durante siglos lugar de reunión para los vecinos de las aldeas de las Juntas Generales anuales del Común de la Tierra y mausoleo de la serenísima infanta Doña Blanca, su fundadora. La torre del Siglo XVIII conserva una curiosa veleta antropomorfa llamada popularmente el Giraldo y emblema popular de la ciudad. En la actualidad está fuera de culto y funciona como salón de actos (representaciones de teatro y culturales, ferias comarcales, exposiciones y actos diversos) La iglesia está enclavada con el monasterio de San Francisco que actualmente alberga la escuela de música del municipio y el museo comarcal convirtiéndose en referente cultural, de reunión y trasiego por parte de los niños de la villa.

Esta división en barrios no se ha trasladado hasta la actualidad en muestras de diferenciación social o zonas de mayor conflictividad, asentamiento de inmigrantes o fracaso escolar. Los habitantes nacidos en la ciudad eligen zona de asentamiento en relación a cercanía con familiares o barrio de nacimiento y los acogidos según alquiler o cercanía con familiares y amigos.

Pese a la desaparición de buena parte de la arquitectura religiosa y civil que supuso el incendio de la villa por los franceses en 1810 (lo que le valió el título de ciudad que hoy ostenta), se han conservado muestras de arquitectura popular de gran interés. Merecen especial atención las casas de entramados de la plaza de Tres palacios y de la calle Baja, donde se encuentra un edificio cuya portada muestra la rueda de molino, emblema original del concejo, y que se cree pudiera haber sido la Casa del Ayuntamiento durante el siglo XV.

La actual Casa Consistorial, del siglo XIX se encuentra ubicada en la Plaza de España en la que se encuentra la Horma, un conjunto de edificaciones ubicadas sobre la calle transitable que parecen tener su origen en el siglo XVI y que antiguamente eran llamados los Escritorios. La plaza Mayor es el lugar de encuentro y desarrollo de espectáculos al aire libre en nuestra población. Actuaciones musicales y culturales durante las festividades, centro de la feria medieval, lugar de esparcimiento cultural durante fiestas y festivales...



VII CONVOCATORIA RECONOCIMIENTO CAI Comité Español

AYUNTAMIENTO DE MOLINA DE ARAGÓN

Molina de Aragón fue llamada durante la Edad Media de los Caballeros, y como tal el estamento noble también dejó algunas muestras de arquitectura en palacetes urbanos como el de los Montesorro, del Virrey de Manila, de los Arias, el de los marqueses de Villel, el de los marqueses de Embid o el de los Garcés de Marcilla, datables entre los siglos XVIII y XIX. Actualmente el estado de conservación de algunos de estos palacetes difiere de lo que queremos que sea la imagen de nuestra población, pero el coste de conservación y/o rehabilitación dificulta su rápida puesta al día acorde con el estado general de la ciudad.

Molina mantiene interesantes muestras de sus antiguas **fiestas tradicionales** entre las que destaca la del Butrón, que tiene lugar en la mañana del 1 de mayo en las inmediaciones de la ermita de la Virgen de la Hoz. El domingo de Pentecostés con la loa y los danzantes, en el mismo lugar. Estas dos fechas animan a los habitantes de la villa a peregrinar hasta la ermita a más de 10 kilómetros de distancia, es costumbre que se hagan andando y se desplacen grupos desde Molina en alegre conversación y ambiente de cordialidad y festividad hasta el espectacular enclave.

A mediados de junio se celebre la fiesta medieval, representando el Cantar del Mío Cid a su paso por Molina, esta fiesta se conoce también como la de la convivencia o las tres culturas. A lo largo de un fin de semana en el mes de junio, cuando las obligaciones escolares están finalizando y el olor de los meses estivales ya es poderoso en el pueblo, Molina se vuelve bulliciosa, comercial y conciliadora. En las calles, alrededor de la plaza Mayor, se asientan multitud de artesanos y comerciantes, se realiza una cena de hermandad al aire libre en la que todo el que se anima comparte mesa y mantel por unas horas sin importar condición, procedencia ni afinidades.

La feria del Carmen, el día 16 de julio con la Cofradía de la Orden Militar de Nuestra Señora del Carmen, del siglo XIII; tiene su origen en un alarde militar de la Compañía de Caballeros fundada por Doña Blanca. Un vistoso desfile por la ciudad con sus trajes blancos y rojos. Existe en nuestra población un gran arraigo histórico y emocional con esta Orden. El testigo pasa de padres a hijos y el orgullo con el que se defiende la pertenencia a la Cofradía es destacable.

Las ferias y fiestas del 1 al 5 de septiembre marcan el final del verano en nuestra villa, el retorno de visitantes y exiliados durante el curso escolar, bien por motivo de estudios o trabajo, que tiene su pistoletazo de salida con la celebración de la feria medieval, da sus últimos coletazos con el disfrute de las ferias y fiestas del Cristo de las Victorias a principios de Septiembre.

La localidad se llena de peñas y reuniones de amigos, como en la mayoría de las poblaciones rurales, los jóvenes desde los 8-10 años comienzan a fijar lazos de hermandad con sus iguales a través de vivencias y experiencias en las fiestas locales. En nuestra localidad se intenta equilibrar el deporte y las actividades diurnas con verbenas y actuaciones nocturnas.

Con la finalización de las fiestas de septiembre y el relente propio del inicio del otoño, Molina recupera la rutina del curso escolar. Se han institucionalizado varias ferias (Caza, Trufa, Regalo...) que tratan a lo largo del invierno de impregnar el ambiente de actividad y movimiento. Conferencias, exposiciones de fotos y pintura y actividades apoyadas por las asociaciones locales dan cuerpo a la actividad cultural de la localidad en los meses invernales.



VII CONVOCATORIA RECONOCIMIENTO
CAI Comité Español

AYUNTAMIENTO DE MOLINA DE ARAGÓN

La fiesta de la Inmaculada el día 7 de diciembre en la que se festeja la Misa del Gallo, según una bula concedida por el Papa León X en 1518, hace que Molina inicie la preparación de las fiestas navideñas antes de lo que es menester, las compras se adelantan y muchas familias que desarrollan su actividad diaria en grandes urbes se desplacen para vivir esta celebración, declarada Fiesta de Interés Turístico, en la que tras disfrutar en familia de una auténtica cena de Noche Buena el día 7 de diciembre se sale a la misa del Gallo y la población se llena de hogueras alrededor de las cuales las reuniones y los reencuentros de jóvenes y mayores son siempre bienvenidos.



Escudo heráldico de Molina de Aragón aceptando la versión definitiva que la Real Academia de la Historia aprobó en su sesión de 17 de enero de 1975

“Escudo español, partido, de azur la barra de plata acompañada de dos ruedas de molino del mismo metal, y de azur un brazo defendido o armado de oro, la mano de plata, teniendo entre los dedos índice y pulgar un anillo de oro. En la punta, de azur, cinco flores de lis de oro, puestas en aspa. Al timbre, la corona real cerrada.”



3.- REALIDAD DEL ENTORNO

Actualmente el padrón municipal de Molina de Aragón, incluyendo todas sus pedanías, vierte los siguientes datos sociodemográficos:

Población total del municipio (Junio de 2016) era de 3.763 habitantes.

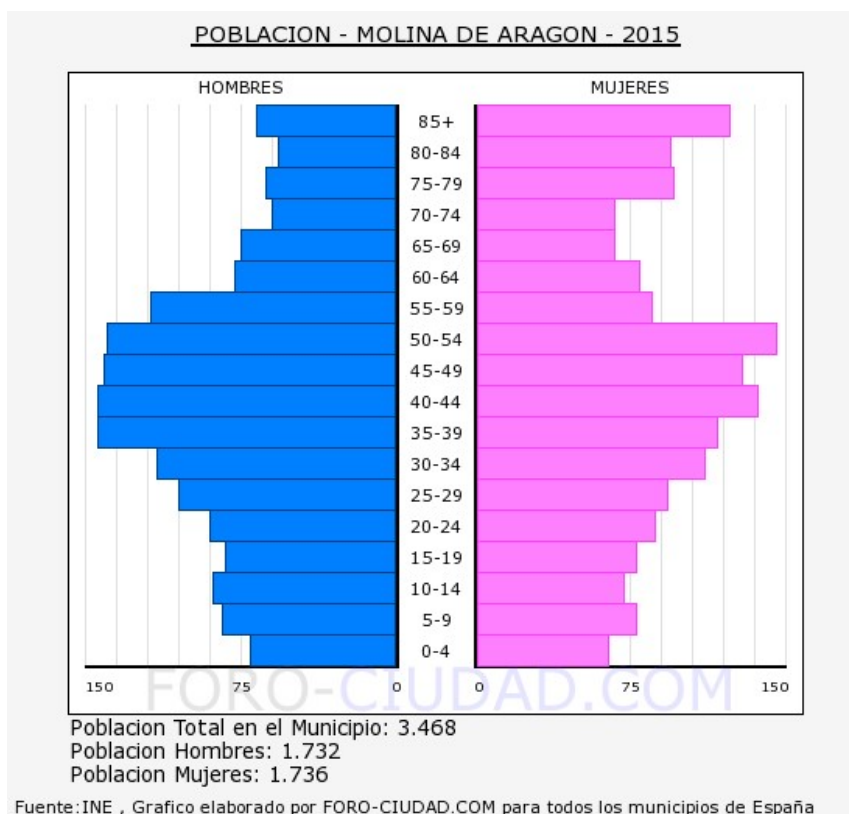
La población en términos absolutos ha disminuido en los últimos cuatro decenios, desde 1980 casi un 7%, la mayor reducción de población se dato en el año 2000 recuperándose parte de la población perdida a partir de esos años gracias a la inmigración extranjera.

De todas las personas censadas en Molina de Aragón actualmente son de origen extranjero 876 (casi un 25%, una de cada cuatro personas empadronadas en Molina es inmigrante).

Según la procedencia, son más numerosos los inmigrantes nacidos en países del este de Europea con gran predominio de personas rumanas (543 hb.- más del 60%) seguido por las personas con nacimiento en la zona del Magreb (193 hb.- alrededor del 22%) y latinoamericana (109 hb.- algo más del 12%).

La población infantil de 0 a 17 años registrada al cierre del informe es de 586 niños, de los que 312 son niños y 274 niñas. Representan alrededor del 15% de todas las personas empadronadas en Molina de Aragón.

Desagregado por edades el siguiente gráfico evidencia el problema demográfico ante el que estamos.





VII CONVOCATORIA RECONOCIMIENTO CAI Comité Español

AYUNTAMIENTO DE MOLINA DE ARAGÓN

La ciudad de Molina de Aragón es la capital histórica del Señorío independiente de Molina. La comarca es fronteriza con Soria, Zaragoza, Teruel y Cuenca y es una de las zonas menos pobladas de Europa. Viven 1,63 personas por kilómetro cuadrado, una densidad menor que la de Laponia o la de Siberia.

En los años 50 el éxodo a las ciudades marcó el devenir de toda la comarca, Molina además de perder el papel vital que desde el punto de vista ganadero había tenido hasta entonces, sufrió la desarticulación del mundo rural de la que no ha podido recuperarse.

Nos encontramos dentro de una provincia, con dos realidades antagónicas dentro de ella: la Guadalajara que crece, al amparo de la expansión de Madrid, es decir, el Corredor del Henares y la capital apoyados por la infraestructura viaria de la A2, y la Guadalajara que se queda sin gente, cuya evolución demográfica presenta una constante desertización. Son municipios muy pequeños en población, donde las desfavorables condiciones económicas llevaron a sus habitantes a la emigración. En esta realidad se ubica Molina de Aragón.

Si realizamos una comparativa de la evolución de la población entre dos pueblos de la provincia de Guadalajara (uno situado en el Corredor del Henares -Azuqueca de Henares y otro, Molina de Aragón) se pueden observar cifras dispares. En 1950 la población de Azuqueca era de 1.172 personas mientras que Molina mantenía una población de 3.060 habitantes, en 2015 los habitantes de Azuqueca son 34.896 (se ha multiplicado por 30 su población y los de Molina 3.468 (incremento del 13%). La población a nivel nacional se ha incrementado en un 66% (Cifras INE).

Las cifras reflejadas, por sorprendentes que parezcan, no son ni sombra de la realidad. Molina ha logrado mantener su población más o menos estable a lo largo de los años gracias a la triste realidad que se cierne sobre los pueblos de la comarca, ya que muchos de sus habitantes no han realizado la emigración a las grandes ciudades, pero principalmente por operatividad, han asentado su domicilios y familias en la capital de la Comarca (Molina) pues colegios, asistencia médica, oferta laboral y servicios varios mantienen su oferta en Molina y no en los pueblos de la comarca.

La realidad que nos han marcado los acontecimientos económicos en la última década ha desembocado en una gran transformación de la vida infantil en toda la comarca. La disminución de servicios sociales, educación y sanidad en muchas poblaciones complica la subsistencia de nuestro medio rural.

Actualmente toda la comarca (más de 70 poblaciones) mantiene su vida cotidiana ligada y en dependencia de los servicios situados en Molina de Aragón, por ello no queremos dejar de reflejar en este informe de situación, que aunque la candidatura se presenta sobre el municipio de Molina de Aragón, refleja y acoge a toda la comarca, pues la realidad molinesa no se entendería sin el entorno humano y físico en el que se integra y al que ha de tener siempre en su horizonte como compañero, soporte y aliado.



Único, y situado en Molina, está el Centro de Especialidades que vela por la salud de la comarca. No existen prevalencia de enfermedades, los niños y niñas de Molina de Aragón responden a los estándares sobre salud pública nacional. Sí se tratan en el Centro de Especialidades algunos casos ligados con TDAH que hemos reflejado en los datos escolares aportados. No existen diferencias cuantitativas en relación con enfermedades y niños inmigrantes.

El mayor problema en cuanto a asistencia médica y tratamientos se localiza en relación a la necesidad de terapias especializadas. Molina no tiene oferta en estas terapias (déficit de atención, deficiencias...) y es necesario desplazarse 150 km para recibir esta asistencia. Si además el niño tiene asistencia escolar se complica la posibilidad de compatibilizar horarios...

No se ha detectado por parte del centro de salud casos de maltrato infantil o abandono en la localidad y comarca. Los servicios sociales de la Junta de Comunidades de Castilla la Mancha realiza intervenciones tempranas con familias en riesgo de exclusión social.

La actividad económica actual de Molina de Aragón está basada en el sector primario y terciario.

La agricultura es fuente de ingresos para muchas familias de pequeños agricultores que explotan de forma individual tierras en las que cultivan cereales de secano para la venta del grano. Maquinaria moderna y cobro de ayudas europeas sobre Política Agraria Común basan la actividad con el objetivo de venta de grano. No existe actividad vitivinícola debido al clima y la altitud.

En los últimos años se está procediendo en la comarca a realizar plantaciones de encina micorrizada que producen, pasados los años, trufa negra que tras ser recolectada en los meses de diciembre a marzo, en la mayoría de los casos se vende fuera de la comarca.

Actualmente existen algunos apicultores en Molina pero su explotación comercial de los productos es reducida realizando venta a particulares y sin comercialización.

Existen varias explotaciones ganaderas basadas en rebaños de ovejas y cabras para la cría y consumo de carne.

La selvicultura y el sector forestal mantienen una influencia notable en el empleo, no así en la actividad de la empresa privada. Son muchos los molineses que trabajan para la empresa pública GEACAM. También existen algunas pequeñas empresas privadas dedicadas a trabajos de selvicultura en los montes de la comarca.

La caza es una actividad en crecimiento en la última década. Toda la comarca está regada por cotos de caza municipales de explotación privada. Molina de Aragón dispone de varios cotos de caza, dos municipales y algunos privados dentro de grandes fincas privadas (Novella, la Torre, la Torrecilla).

Fundamentalmente en los meses invernales sábados y domingos, Molina y las carreteras del entorno mantienen un movimiento de vehículos todo-terreno y vestimentas de camuflaje superior al habitual.



Sobre la pesca no se realiza actualmente actividad económica alguna, existe lindando con Castilnuevo una piscifactoría ahora sin uso que hace años funcionaba. En el pueblo limítrofe de Rillo de Gallo existe una cangrejera en la que se cría cangrejo autóctono. Este animal hace medio siglo aportó mucha riqueza económica a las economías domésticas de los molineses ya que durante muchos años la captura en el río Gallo y su venta trajo a los hogares de la zona ingresos que completaban las nóminas o rentas básicas.

Es escasa la transformación de las materias primas que se realiza en la zona. La agricultura tiene su fin en la venta del grano, las trufas también finalizan su vida en la comarca con la exportación de la trufa negra, las ovejas se venden para carne, antiguamente la lana procedente de los animales criados en esta zona nos daba nombre.

No se ha conseguido, ni en Molina ni en la comarca, entender o conseguir que se realice la transformación de sus materias primas para generar más valor agregado y mayor riqueza para la zona.

Industrialmente Molina, y la comarca, pese a disponer de una ubicación privilegiada en otras épocas para el comercio, actualmente son muy pobres, no se dispone de Áreas o Complejos industriales, no se ha logrado a lo largo de los años que las vías de comunicación pongan a esta zona en el mapa de comunicación (la autovía más cercana está a 60 kilómetros y la estación de tren de alta velocidad a hora y media en coche) y las escasas industrias que han intentado implantarse en la zona no lo han logrado por causas diversas.

A mitad del siglo pasado Molina disponía de varios aserraderos de madera que realizaban aprovechamiento de la madera de los montes de las sierras cercanas, todos han cerrado, existió una industria de transformación animal que también terminó cerrando sus puertas al igual que el matadero y la piscifactoría.

El cooperativismo, tan presente y con muy buenos resultados en otras zonas de España, no es una figura jurídica de organización empresarial que en esta comarca funcione, hace años hubo un conato de cooperativa para la transformación de madera y su fracaso ha dejado mucha mella en la población de Molina. Ello, unido a otros factores políticos hace que la iniciativa emprendedora no sea todo lo fuerte y decidida que debería de ser en esta comarca.

Molina de Aragón dispone de un Polígono Industrial "Los Tobares", en el que se han instalado pequeñas industrias vinculadas con el sector de la alimentación (envasado y transformación de productos de caza y típicos de la zona), madera, empresas auxiliares de la construcción (carpintería metálica) y talleres de reparación de vehículos.

En las inmediaciones de la Carretera Nacional 211, una vez superada la población y dirección Teruel, también hay otros establecimientos de reparación de vehículos y comerciales. No está organizado urbanísticamente como polígono industrial y los recursos viarios de los que se nutren son escasos para el aumento generado por las nuevas viviendas construidas, así como para responder a las necesidades de resistencia y cuidado del pavimento que requieren accesos a talleres de maquinaria pesada y agrícola.



La construcción durante las pasadas décadas ha mantenido mucha actividad en Molina de Aragón, casi siempre bajo la figura de microempresa y alguna pequeña empresa, siendo estas las que en la actualidad sobreviven dada su mayor fortaleza y posibilidades de resistencia. La construcción desarrollada en Molina se ha orientado al ámbito residencial, bloques de viviendas y viviendas unifamiliares han sido la mayoría de los trabajos constructivos realizados no solo en Molina, sino también en la comarca, se han rehabilitado muchas casas de fin de semana, cocheras y casas de aperos que han conseguido en los pueblos de la comarca mantener cierto ambiente de habitabilidad en las villas. Molina no es una excepción a su entorno existe mucha construcción que cierra sus puertas pasado el verano y permanece sin habitar hasta el estío siguiente.

Las energías renovables permanecen en el entorno de Molina, aunque su desarrollo y explotación solo la influyen indirectamente.

No es Molina de Aragón fuente de energía renovable por diferentes motivos, se estudió hace años la oferta de instalación de aerogeneradores en el territorio cercano a la Sierra de Caldereros pero no se llevó a cabo, por la protección de Monumento Natural con la que cuenta el enclave, por la decisión de los propietarios del territorio donde se pretendía la ubicación... la realidad objetiva, sin entrar en otras cuestiones es que Molina no dispone de estas instalaciones.

La comarca cuenta con dos grandes zonas de producción eólica, cada una de ellas con cerca de la centena de máquinas (zonas de Maranchón y Tartanedo) y una tercera lindante con la provincia de Teruel algo menor. Estos municipios disponen de una importante fuente de ingresos que les hace poder tomar decisiones de inversión y prestación de servicios a sus vecinos de una manera diferente a Molina de Aragón, aunque ello tampoco ha supuesto, hasta el momento, un crecimiento industrial o avance en la calidad de vida de sus vecinos tal que la despoblación y el envejecimiento de su población se esté corrigiendo.

En el municipio vecino de Corduente se estableció en la década pasada una central de biomasa que tras un periodo de cierre, ha abierto el año pasado, de nuevo sus puertas. Actualmente se abastece con restos forestales de la comarca y ha de recurrir a traer materia prima de otras comunidades para poder atender el volumen de biomasa que requieren sus calderas. Una empresa gallega es actualmente la propietaria.

El sector servicios es el que mayor empleo absorbe en Molina de Aragón.

El comercio, basado en todo momento en pequeños establecimientos de venta al por menor, familiares y tradicionales pone color a las calles de Molina. Ropa y calzado, alimentación, enseres y bazar, librerías, estancos... marcan, junto con bares y restaurantes, el bullicio del paseo principal de la ciudad, el paseo de los Adarves, y sus calles adyacentes.



La calle de las Tiendas y Cuatro Esquinas tradicionalmente de comercio y servicios para la población, actualmente luchan por mantener su actividad que fue centro de intercambio comarcal hasta los años 80.

El turismo es la apuesta más clara en esta población para su desarrollo económico, restaurantes, hospedajes, casas rurales... ofrecen al visitante diferentes opciones de descanso en Molina y toda la comarca.

Actualmente se está construyendo un Parador Nacional cuyo proyecto ha sido objeto de debate entre la población durante varios años y que ahora mantiene la expectación de todos y la esperanza de algunos en que pueda ser un empuje más para el asentamiento del turismo como motor de avance en Molina.

La atención a personas en situación de dependencia (ancianos fundamentalmente) es, dentro del sector servicios, otra actividad que proporciona empleo a muchas personas (fundamentalmente mujeres) en nuestro municipio. Dos residencias de mayores y muchos hogares particulares son la base de ingresos para esta actividad.

En la comarca además de las residencias de mayores existen viviendas tuteladas en las que en un régimen de asistencia domiciliaria se reúnen varias personas mayores bajo el mismo techo y comparten la ayuda de auxiliares (les hacen las comidas, limpian las instancias, supervisan medicaciones y compras que necesitan todos ellos...).

No existe asentada en Molina ninguna empresa que proporcione los servicios de auxiliares de ayuda a domicilio. Para las auxiliares es una labor de búsqueda de trabajo individual, no agrupada, con escasa fuerza de negociación y en muchas ocasiones con pérdida de derechos al no poder dar un servicio estable, profesional, adaptado a las necesidades de cada dependiente y mantenido en el tiempo.

La distancia entre las poblaciones, los escasos pobladores que habitan en los meses de invierno en la comarca, la distancia a centros médicos especializados, los escasos recursos para desplazarse hasta ellos... hace compleja la posibilidad de desarrollo de actividades empresariales asistenciales para mayores en Molina y comarca.

Molina de Aragón, a pesar de ser cabecera de una de las comarcas más despobladas de España, está a poco más de dos horas de Madrid en coche, unos 200 kilómetros. Está bien comunicada tanto con Guadalajara, su capital de provincia, como internamente, entre los pueblos que conforman la comarca.

A continuación y a modo de resumen plasmamos cuadros con las principales actividades comerciales y de servicios que se pueden encontrar en las calles de Molina de Aragón durante todo el año.



VII CONVOCATORIA RECONOCIMIENTO
CAI Comité Español

AYUNTAMIENTO DE MOLINA DE ARAGÓN

CUADRO RESUMEN DE LA ACTIVIDAD COMERCIAL EN MOLINA DE ARAGÓN

ACTIVIDAD	SITUACIÓN
SUPERMERCADOS	6 supermercados (alimentación droguería...) abastecen a la población con horario diverso, hasta hace 18 meses todos ellos con cierre de medio día y por descanso sábados tarde y domingo. Actualmente un supermercado tiene apertura continúa hasta las 9:00 PM y domingos mañana.
PRODUCTOS FRESCOS (CARNE, PESCADO, PAN)	Se dispone en la localidad de carnicerías pescadería (1) y panaderías estos establecimientos surten a la mayoría de la comarca.
BAZARES	Dos bazares atienden la demanda de la localidad y comarca
ROPA Y ENSERES	Dispone la localidad de todos los establecimientos necesarios que dan cobertura a las necesidades de sus habitantes y la comarca (vestir, ropa hogar, floristería, regalos) El horario de apertura es tradicional (mañana y tardes y sábados mañana).
MUEBLES, FERRETERÍA	Existen en Molina variada oferta de muebles del hogar, señal del servicio que se realiza en toda la comarca, también es diversa la oferta de establecimientos de ferretería, bricolaje...
LIBRERIAS Y NUEVAS TECNOLOG.	Dos librerías y dos establecimientos de venta de electrodomésticos y nuevas tecnología
VENTA AMBULANTE	En Molina de Aragón tradicionalmente los jueves se realiza el mercado semanal, puestos de verdura fresca, ropa vestir y hogar, calzado... inundan el barrio del Carmen y a Molina acuden personas de toda la comarca para comprar y realizar las gestiones que necesiten.

SERVICIOS DE OCIO Y ESPARCIMIENTO:

ACTIVIDAD	SITUACIÓN
BARES Y RESTAURANTES (DIURNOS)	Muchos son los bares y restaurantes que se diseminan por todo Molina. Orientados al foráneo o al cliente autóctono, de diferente ambiente y horario de servicio aglutinan en interior o en terraza mucho del ocio molines.
BARES (NOCTURNOS)	Existe actividad de ocio nocturno aunque no existe discoteca el pueblo esta nutrido de este ocio
GIMNASIO	De oferta privada, con actividades para adultos y extraescolares a lo largo de todo el año
PINTURA Y ARTES PLÁSTICAS	Existe oferta privada para su aprendizaje
SALA DE EXPOSICIONES	No permanentes, algunos bares ofrecen exposiciones y muestras puntuales. El Museo de Molina gestiona una sala con exposiciones diversas a lo largo del año
CINE	Existe oferta privada (asociación) semanalmente es posible asistir a un pase de cineforum.



CUADRO RESUMEN DE EMPRESAS DE SERVICIOS EN MOLINA DE ARAGÓN

ACTIVIDAD	SITUACIÓN
PELUQUERIA	Es variada la oferta de peluquería en Molina, ya que es un servicio que atiende a toda la comarca.
INFORMÁTICA	Dos son los establecimientos especializados y uno de ellos ofrece servicios de ciber.
ACADEMIAS APOYO	Existe en la localidad una academia de apoyo escolar, también a través de las AMPA se ofrecen estos servicios para escolares y a nivel particular también se puede encontrar oferta de servicios.
ENERGÍAS	Debido a los inviernos tan duros que se viven en Molina el gasto familiar en suministro de calor es alto en todas las familias. Gas-oil y Pellet son actualmente las energías más utilizadas por ser económicamente más viables.
Gas ciudad	En la última década se ha instalado gas ciudad y aunque su demanda no es masiva en el pueblo varias comunidades de vecinos sí utilizan esta fuente de energía.
butano	En Molina existe distribuidor para toda la comarca. En los últimos años el repunte de la demanda denota su competitivo precio. En la comarca al ser muchas casas de fin de semana y/o verano es alta la demanda ya que no tiene costes fijos.

CUADRO RESUMEN DE ZONAS PEATONALES Y DE ESPARCIMIENTO

PARQUES Y ZONAS VERDES URBANAS

Parque de la Alameda	Juegos infantiles zona peatonal de esparcimiento Fuente pública de Agua
Parque de la Soledad	Juegos infantiles zona de esparcimiento Fuente pública de Agua
Ribera del Rio Gallo	zona de esparcimiento, césped de uso público
Jardines Real Señorío	zona peatonal de esparcimiento

PLAZAS URBANAS DE USO LÚDICO

Plaza Tres Palacios	Abierta al tráfico
Plaza San Francisco	Peatonal, uso habitual por bicicletas y juegos infantiles
Plaza España	Peatonal, uso habitual por bicicletas y juegos infantiles
Plaza San Pedro	Peatonal, uso habitual terrazas y esparcimiento
Paseo Adarves	Calle principal del pueblo en la que tráfico y viandantes conviven. Las tardes de primavera y otoño y los anocheceres veraniegos sus bancos y terrazas se llenan. El bullicio y el trasiego son destacables.



3.1 - GUIA DE RECURSOS CON PROYECCIÓN INFANTIL

Se ha optado por disponer en formato de pequeña guía aquellos recursos que están a disposición o son transversales en determinados ámbitos de la vida de los menores en Molina de Aragón.

El objetivo es poder dar una imagen fiel y concisa de servicios, ayuda e información de la que disponen y pueden beneficiarse directa o indirectamente los niños y niñas de Molina.

RECURSOS EDUCATIVOS

NOMBRE:	COLEGIO PÚBLICO VIRGEN DE LA HOZ
NATURALEZA:	Publica
UBICACIÓN Y CONTACTO	Paseo de la Alameda s/n TELÉFONO/ FAX: 949830192 19001556.cp@edu.jccm.es http://ceipvirgendelahoz.centros.castillalamancha.es/
DESCRIPCIÓN DE SERVICIOS:	<ul style="list-style-type: none">- Educación infantil segundo ciclo- Educación primaria- Biblioteca- Comedor escolar
POBLACION OBJETO:	Menores en edad de escolarización en edad infantil y primaria del municipio de Molina de Aragón. A partir de los 3 años.

NOMBRE:	IES MOLINA DE ARAGÓN
NATURALEZA:	Publica
UBICACIÓN Y CONTACTO	Calle Santa Rita 1 TELÉFONO: 949830122 Fax: 949832598 19003516.ies@edu.jccm.es http://ies-molinadearagon.centros.castillalamancha.es/
DESCRIPCIÓN DE SERVICIOS:	<ul style="list-style-type: none">- Educación Secundaria Obligatoria- Bachillerato de Ciencias y Tecnología- Bachillerato de Humanidades y Ciencias Sociales- Biblioteca
POBLACION OBJETO:	Estudiantes de Educación Secundaria Obligatoria, Bachillerato

NOMBRE:	AMPA COLEGIO PÚBLICO VIRGEN DE LA HOZ
NATURALEZA:	Privada
UBICACIÓN Y CONTACTO	Paseo de la Alameda s/n Telf. 682352800
DESCRIPCIÓN DE SERVICIOS:	Intervención e información a padres y madres de alumnos de Educación infantil segundo ciclo y Educación primaria.
POBLACION OBJETO:	Familias de estudiantes menores en edad de escolarización en formación infantil y primaria.



VII CONVOCATORIA RECONOCIMIENTO
CAI Comité Español

AYUNTAMIENTO DE MOLINA DE ARAGÓN

NOMBRE:	AMPA IES MOLINA DE ARAGÓN
NATURALEZA:	Privada
UBICACIÓN Y CONTACTO	Telf. 648474372 e-mail: ampcaies@gmail.com
DESCRIPCIÓN DE SERVICIOS:	- Intervención e información a padres y madres de alumnos de Educación Secundaria Obligatoria, Bachillerato de Ciencias y Tecnología Bachillerato de Humanidades y Ciencias Sociales.
POBLACION OBJETO:	Familias de estudiantes de Educación Secundaria Obligatoria, Bachillerato.

NOMBRE:	RESIDENCIA ESCOLAR DOÑA BLANCA DE MOLINA DE ARAGÓN
NATURALEZA:	Publica
UBICACIÓN Y CONTACTO	Paseo de la Alameda s/n 949 832 343 https://www.facebook.com/profile.php?id=100009161761551&fref=ts
DESCRIPCIÓN DE SERVICIOS:	- Residencia de estudiantes de secundaria y bachillerato - Albergue/Residencia para diferentes colectivos - Centro de actividades extraescolares del AMPA y de asociaciones
POBLACION OBJETO:	Principalmente al alumnado de secundaria y bachillerato procedente de pueblos de la comarca alejados de Molina de Aragón o con dificultades socioeconómicas o familiares.

NOMBRE:	CENTRO DE ATENCIÓN A LA INFANCIA SAN JOSÉ.
NATURALEZA:	Privada. Entidad religiosa de las Ursulinas de la Unión Romana.
UBICACIÓN Y CONTACTO	C/ Enseñanza s/n 949830127 ursulinasmolina@yahoo.es
DESCRIPCIÓN DE SERVICIOS:	- Educación preescolar con posibilidad de comida en el centro
POBLACION OBJETO:	Niños de 1 a 3 años
OBSERVACIONES	Para el curso 2016-2017 este servicio será asumido por el Ayuntamiento en instalaciones nuevas.

CULTURALES y DEPORTIVOS

NOMBRE:	POLIDEPORTIVO MUNICIPAL
NATURALEZA:	PUBLICA
UBICACIÓN Y CONTACTO	CTRA. TERUEL, S/N (instalaciones municipales) TLF 949830001
DESCRIPCIÓN DE SERVICIOS:	- Frontón - Campo de Fútbol - Pistas de Atletismo (Atletismo, Campo a Través)
POBLACION OBJETO:	Toda la población. (Ver nota adjunta)



VII CONVOCATORIA RECONOCIMIENTO
CAI Comité Español

AYUNTAMIENTO DE MOLINA DE ARAGÓN

NOMBRE:	PABELLON MUNICIPAL DE DEPORTES
NATURALEZA:	PUBLICA
UBICACIÓN Y CONTACTO:	CTRA. TERUEL, S/N (instalaciones municipales) TLF 949830001
DESCRIPCIÓN DE SERVICIOS:	- Escuelas Municipales (niños/as con edades comprendidas entre los 5 y los 16 años) Fútbol Sala, Baloncesto, Balonmano, Voleibol, - Deporte Base JCCM - Alquiler por horas de instalaciones
POBLACION OBJETO:	Toda la población (Ver nota adjunta)

NOMBRE:	PISCINA MUNICIPAL
NATURALEZA:	Publica
UBICACIÓN Y CONTACTO:	CTRA. TERUEL, S/N (instalaciones municipales) TLF 949830001
DESCRIPCIÓN DE SERVICIOS:	- Cursillos natación, según edad y nivel (julio y agosto) - Competiciones interpueblos, Acuathlon
POBLACION OBJETO:	Toda la población

NOMBRE:	BIBLIOTECA MUNICIPAL														
NATURALEZA:	PUBLICA (instalaciones municipales)														
UBICACIÓN Y CONTACTO:	C/ CARMEN 1 1º Tlf: 949832100 bibliomolina@hotmail.com														
DESCRIPCIÓN DE SERVICIOS:	<table border="0"><tr><td>- Información bibliográfica</td><td>- Préstamo a domicilio</td></tr><tr><td>- Sala de lectura</td><td>- Préstamo colectivo</td></tr><tr><td>- Audiovisuales</td><td>- Préstamo interbibliotecario</td></tr><tr><td>- Hemeroteca</td><td>- Conexión Wifi</td></tr><tr><td>- Biblioteca infantil</td><td>- Reprografía</td></tr><tr><td>- Biblioteca electrónica</td><td>- Extensión bibliotecaria</td></tr><tr><td>- Consulta del catálogo</td><td>- Propuesta de adquisición</td></tr></table> - 12 ordenadores fijos con conexión a Internet a disposición de los usuarios, uno de ellos especial para minusválidos	- Información bibliográfica	- Préstamo a domicilio	- Sala de lectura	- Préstamo colectivo	- Audiovisuales	- Préstamo interbibliotecario	- Hemeroteca	- Conexión Wifi	- Biblioteca infantil	- Reprografía	- Biblioteca electrónica	- Extensión bibliotecaria	- Consulta del catálogo	- Propuesta de adquisición
- Información bibliográfica	- Préstamo a domicilio														
- Sala de lectura	- Préstamo colectivo														
- Audiovisuales	- Préstamo interbibliotecario														
- Hemeroteca	- Conexión Wifi														
- Biblioteca infantil	- Reprografía														
- Biblioteca electrónica	- Extensión bibliotecaria														
- Consulta del catálogo	- Propuesta de adquisición														
POBLACION OBJETO:	Toda la población. Se requiere para algunos servicios disponer de carnet de Red de Bibliotecas Públicas C-M (Ver nota adjunta)														



VII CONVOCATORIA RECONOCIMIENTO
CAI Comité Español

AYUNTAMIENTO DE MOLINA DE ARAGÓN

NOMBRE:	CLUB DEPORTIVO ELEMENTAL EL HUSO
NATURALEZA:	PRIVADA
UBICACIÓN Y CONTACTO	https://www.facebook.com/cmelhuso/?fref=ts
DESCRIPCIÓN DE SERVICIOS:	Organización de reuniones y competiciones deportivas (Trail Pie del Hombre, carrera BTT, San Silvestre, carreras populares), salidas en bicicleta, limpieza de espacios naturales...
POBLACION OBJETO:	Personas de todas las edades con interés por la montaña y el deporte.

NOMBRE:	AULA DE MÚSICA SEÑORÍO DE MOLINA
NATURALEZA:	PRIVADA
UBICACIÓN Y CONTACTO	San Francisco, s/n (cesión instalaciones municipales) Tlf. 949831725
DESCRIPCIÓN DE SERVICIOS:	- Clases de música durante todo el año (percusión, viento, cuerda, armonía, piano, canto y coro,...) - Organización de festivales y muestras de música.
POBLACION OBJETO:	Personas de todas las edades con interés por la música (ver nota adjunta)

NOMBRE:	SOCIEDAD CULTURAL MOLINESA
NATURALEZA:	PRIVADA
CONTACTO	http://socumo.es/
DESCRIPCIÓN DE SERVICIOS:	Actividades culturales (ciclo de cine, presentación de libros y acciones poéticas, organización de muestras de cortos y timelapses, etc...)
POBLACION OBJETO:	Personas con interés por actividades culturales.

FUERZAS Y CUERPOS DE SEGURIDAD DEL ESTADO. ASISTENCIA JUDICIAL

NOMBRE:	JUZGADOS DE PRIMERA INSTANCIA E INSTRUCCIÓN
NATURALEZA:	PUBLICA
CONTACTO	C/ CARMEN 1 1º(cesión instalaciones municipales) Tlf: 949830135 fax:949832371
DESCRIPCIÓN DE SERVICIOS:	Juzgado de primera instancia orden civil Juzgado instrucción orden penal Registro Civil



VII CONVOCATORIA RECONOCIMIENTO
CAI Comité Español

AYUNTAMIENTO DE MOLINA DE ARAGÓN

NOMBRE:	GUARDIA CIVIL, PUESTO DE MOLINA DE ARAGÓN
NATURALEZA:	PUBLICA
UBICACIÓN Y CONTACTO	C/ Quiñones, 1 Tlf. 949830157
DESCRIPCIÓN DE SERVICIOS:	Seguridad Ciudadana

TRANSPORTE PUBLICO

NOMBRE:	AUTOBUSES SAMAR
RUTA:	MOLINA- GUADALAJARA- MADRID-GUADALAJARA-MOLINA
CONTACTO	http://samar.es/
DESCRIPCIÓN DE SERVICIOS:	4 servicios diarios de unión con las ciudades de Guadalajara y Madrid (Estación Sur-Mendez Alvaro)

NOMBRE:	AUTOBUSES AGREDA
RUTA:	MOLINA- ZARAGOZA- MOLINA
CONTACTO	http://agreda.es/
DESCRIPCIÓN DE SERVICIOS:	1 servicio diario de unión con Zaragoza (Estación Autobuses)

NOMBRE:	SERVICIO INTEGRADO DE TRANSPORTES SEÑORÍO DE MOLINA
RUTA:	51 rutas diferentes
UBICACIÓN Y CONTACTO	http://www.castillalamancha.es/node/54455
DESCRIPCIÓN DE SERVICIOS:	.- 11 líneas "C" que combinan transporte escolar y de viajeros. horario de ida - mañanas y de vuelta - tardes, (laborables lectivos). .- 12 líneas "M" días laborables lectivos para población en general. .- 13 rutas "J" que circularán los jueves Tienen horario de tarde y sirven para reforzar la vuelta desde Molina de Aragón. .- 15 líneas "S" los sábados y laborables no lectivos

SALUD

NOMBRE:	SERVICIOS VETERINARIOS COMARCALES JCCM
NATURALEZA:	PUBLICA
CONTACTO	C/ Carmen 1, 3º PL(cesión instalaciones municipales) Tlf: 949 830335 Fax: 949 832358 http// jccm.es
DESCRIPCIÓN DE SERVICIOS:	Control abastecimiento agua de consumo,
POBLACION OBJETO:	Población local y comarcal.



VII CONVOCATORIA RECONOCIMIENTO
CAI Comité Español

AYUNTAMIENTO DE MOLINA DE ARAGÓN

NOMBRE:	CENTRO DE SALUD Y ESPECIALIDADES
NATURALEZA:	PUBLICA
UBICACIÓN Y CONTACTO	PASEO DE LOS ADARVES 26 949831954 http://sescam.castillalamancha.es/
DESCRIPCIÓN DE SERVICIOS:	<ul style="list-style-type: none">- Atención: Consultas médicas a demandantes y urgencias 24 h. Consultas de enfermería- Fisioterapia- Radiología- Atención al usuario, trabajadores y atención al paciente- Espirometrías- Citología- Atención al embarazo- Pediatría- Especialidades: Traumatología, ginecología, oftalmología, odontología y medicina interna. Consulta de podología con cita previa.
SERVICIOS DE REFERENCIA	<ul style="list-style-type: none">- Hospital de referencia: H.U.Guadalajara (150 km)- Centro de especialidades: H.U. Guadalajara (150 km)- Centros privados o concertados en la localidad: Ninguno- Centros privados o concertados más cercanos: 100-150 km
POBLACION OBJETO:	Toda la población local y comarcal (según servicios)

ADMINISTRATIVOS

NOMBRE:	OFICINA SEPE SERVICIO PÚBLICO DE EMPLEO ESTATAL
NATURALEZA:	PUBLICA
UBICACIÓN Y CONTACTO	C/ Carmen 1, Bajo (cesión instalaciones municipales) 949830968 WEB: www.sepe.es
DESCRIPCIÓN DE SERVICIOS:	<ul style="list-style-type: none">- Tramitación y reconocimiento de prestaciones por desempleo- Información y consulta- Proporcionar un usuario para incorporarse al sistema Clave- Orientación para la obtención de certificados de prestaciones- Autorización de salidas al extranjero de diversos tipos- Servicio de registro, reclamaciones para documentación dirigida a organismos del SEPE- Control de las bajas de prestaciones temporales, por paternidad/maternidad- Trámites para la capitalización de la prestación para el inicio de una actividad- Retorno voluntario de extranjeros a país de origen- Control de costes indebidos y tramitación- Control de fraudes- Verificación de requisitos- Sesiones informativas de orientación y ayuda a los usuarios/as- Recogida de sugerencias en la base de datos del servicio.
POBLACION OBJETO:	Población activa (a partir de 16 años). Servicio a toda la población activa de la comarca del Señorío de Molina de Aragón.



VII CONVOCATORIA RECONOCIMIENTO
CAI Comité Español

AYUNTAMIENTO DE MOLINA DE ARAGÓN

NOMBRE:	DELEGACIÓN DE SERVICIOS JCCM
NATURALEZA:	PUBLICA
UBICACIÓN Y CONTACTO	C/ Carmen 1, Bajo (cesión instalaciones municipales) 949885056 949885057 949885059 http://jccm.es
DESCRIPCIÓN DE SERVICIOS:	labor de coordinación de los servicios públicos que dependen no sólo de la Administración Regional, sino también de la Administración Central y de las entidades locales Entre otros y por influencia en población objeto de informe: <ul style="list-style-type: none">- Registro documental- Orientación y Tramites AAPP (ayudas, becas...)
POBLACION OBJETO:	Toda la población

NOMBRE:	OFICINA DE EMPLEO JCCM
NATURALEZA:	PUBLICA
UBICACIÓN Y CONTACTO	C/ Carmen 1, Bajo (cesión instalaciones municipales) 949830968 https://e-empleo.jccm.es/OVI/
DESCRIPCIÓN DE SERVICIOS:	Entre otros y por implicación de población diana <ul style="list-style-type: none">- tramites AAPP Empleo, DARDE,- Información y orientación laboral, formación, emprendimiento.
POBLACION OBJETO:	Toda la población comarcal mayor de 16 años

NOMBRE:	OFICINA COMARCAL AGRARIA
NATURALEZA:	PUBLICA
UBICACIÓN Y CONTACTO	C/ Carmen 1, 1º (cesión instalaciones municipales) 949830335 949832358 http://agricultura.jccm.es/
DESCRIPCIÓN DE SERVICIOS:	Entre otros y por implicación de población diana (licencias de pesca...) <ul style="list-style-type: none">- Ordenación y gestión de recursos naturales- Planificación y gestión de Red de Áreas Protegidas- Prevención y lucha contra incendios forestales
POBLACION OBJETO:	Toda la población comarcal (muy utilizada por los jóvenes en la obtención de licencias de pesca.

TURÍSTICOS

NOMBRE:	OFICINA DE TURISMO
NATURALEZA:	PUBLICA
UBICACIÓN Y CONTACTO	c/ las Tiendas (instalaciones municipales) 949832098
DESCRIPCIÓN DE SERVICIOS:	<ul style="list-style-type: none">- Información lugares visitar, empresas vinculadas turismo...- Visitas guiadas bienes de interés cultural (castillo-fortaleza, Torre de Aragón, ciudad)
POBLACION OBJETO:	Toda la población



VII CONVOCATORIA RECONOCIMIENTO
CAI Comité Español

AYUNTAMIENTO DE MOLINA DE ARAGÓN

NOMBRE:	MUSEO DE MOLINA DE ARAGÓN
NATURALEZA:	PRIVADA (cesión instalaciones municipales)
UBICACIÓN Y CONTACTO	Edif. San Francisco s/n (cesión instalaciones municipales) 949 831102
DESCRIPCIÓN DE SERVICIOS:	<ul style="list-style-type: none">- Visita instalaciones museísticas (entomología, evolución humana, fauna zona...)- Visitas guiadas (Castro Ceremeño, Los Casares- Conferencias, publicaciones, Talleres...- Gestión e impulsión Geoparque Molina Alto Tajo
POBLACION OBJETO:	Toda la población

OTROS SERVICIOS CON CESIÓN DE INSTALACIONES MUNICIPALES

NOMBRE:	GET BRITT: IDIOMAS PARA TODOS
NATURALEZA:	PRIVADA
UBICACIÓN Y CONTACTO	c/ las Tiendas (cesión instalaciones municipales) Caja Rural C-LM
DESCRIPCIÓN DE SERVICIOS:	<ul style="list-style-type: none">- Clases de ingles a precios reducidos (grupos según nivel)
POBLACION OBJETO:	Público general. En la práctica niños en edad escolar.

NOTAS SOBRE LA GUIA DE RECURSOS:

Muchos de estos servicios se reparten zonalmente. La Biblioteca pública aglutina gran actividad infantil y juvenil durante las tardes, tanto en sus instalaciones como en la plaza de acceso al edificio donde el consistorio ha dispuesto zona wifi para facilitar el acceso a las tecnologías de la información. Además la biblioteca cuenta con ordenadores de libre acceso con wifi.

Otra zona de gran interacción de niños y jóvenes son las instalaciones deportivas municipales, tanto las tardes de los días de diario como los fines de semana. La actividad de tiempo libre basada en el deporte es muy relevante en Molina de Aragón. Las Escuelas deportivas y el Deporte Base realizan una gran labor respecto a los niños y niñas, les involucra en actividades, competiciones deportivas, compañerismo... y logra mucha implicación por su parte.

La tercera zona de afluencia de niños y jóvenes las tardes de los días de diario está situada en el convento de San Francisco, el Aula de Música atrae mucha dedicación en horas y en esfuerzo de los más pequeños de la población (más del 50% de los niños del pueblo) . Cada año es mayor la oferta instrumental al efecto y esta asociación logra que la actividad musical sea muy seguida por los menores. En los últimos años el Ayuntamiento de Molina firmó un convenio de colaboración con la Comunidad del Real Señorío de Molina y su Tierra para abrir las puertas de un jardín en los aledaños del convento y en la actualidad es disfrutado por todo el pueblo, en especial por los menores que acuden a sus clases de música.



ASOCIACIONES Y AGRUPACIONES DE INTERVENCIÓN SOCIAL CON MENORES

ENTIDAD	CRUZ ROJA ESPAÑOLA
UBICACIÓN CONTACTO	Rondalla Santa Cecilia (Edificio APAG)
SERVICIOS POBLACIÓN OBJETO	<ul style="list-style-type: none">- Programa específico con menores. Apoyo escolar.- ayudas económicas de primera necesidad (pañales, gafas, asistencia odontológica).- Gestión alimentos no perecederos.

ENTIDAD	CARITAS ARCIPRESTAL MOLINA DE ARAGÓN
UBICACIÓN CONTACTO	C/ Martínez Izquierdo (San Felipe)
SERVICIOS POBLACIÓN OBJETO	Apoyo población desfavorecida, inmigrantes, talleres de apoyo e inserción. Ayudas emergencia, gestión ropero.

ENTIDAD	FUNDACIÓN CEPAIM
UBICACIÓN y CONTACTO	Rondalla Santa Cecilia (Edificio APAG) Tlf 949 83 28 20 http://cepaim.org/fundacion/centros-cepaim/molina-de-aragon/
SERVICIOS POBLACIÓN OBJETO	Formación, Búsqueda Empleo, Inserción SocioLaboral en Medio Rural, Orientación PreLaboral a Mujeres, Talleres de motivación, Atención a Víctimas por Discriminación, Retorno Voluntario a país de origen, Sensibilización Social, Dinamización INTEGRA CENTRO DE LA MUJER JCCM .(Asistencia jurídica y psicológica)



3.2 – DIAGNOSTICO DE LA REALIDAD

Dos son los ejes sobre los que establecemos este diagnóstico, uno es el eje escolar al entender que durante la infancia y adolescencia el tiempo, las relaciones y las obligaciones se establecen en este entorno, y otro es el extraescolar en el que incluiremos familia, ocio...

Entorno escolar:

La **homogeneidad** que ofrece disponer solo de un centro de educación infantil, primaria y un Instituto de enseñanza secundaria y bachillerato para toda la comarca, hace que el conocimiento, la transmisión de valores y la vivencia de experiencias escolares sea para todos similar. La convivencia año a año, conocernos todos desde pequeños... ofrece y genera un entorno que puede marcar el devenir de un niño.

No existe posibilidad de elegir centro escolar dentro de la localidad, poder cambiar de centro si fuera necesario o se estimase pertinente. El Centro de primaria más cercano se encuentra a 10 kilómetros sin transporte público ni ruta escolar al efecto. El Centro de secundaria más cercano en nuestra comunidad autónoma está a 100 km. No existen centros de educación especial.

En los centros escolares de Molina de Aragón se imparten clases en un solo turno no realizándose partición de las clases entre la mañana y la tarde. Existe **comedor** escolar para asistir a los alumnos que se trasladan en autobús escolar desde las poblaciones de la comarca. Las plazas que no se cubren con escolares de la comarca son ofertadas a las familias de estudiantes de Molina de Aragón que por motivos de conciliación laboral y familiar o por otros motivos necesitan o desean tener servicio de comedor durante el curso escolar. Se complementa este servicio con atención al alumnado durante la comida y el periodo anterior y posterior de esta.

Educación infantil escolariza en Molina de Aragón a 110 niños, primaria 264, educación secundaria obligatoria 310 y educación secundaria post obligatoria 309. Por sexos no existe ningún parámetro de diferenciación. Existen 16 niños con discapacidad escolarizados en Molina de Aragón.

Ambos centros escolares realizan control diario de asistencia por parte de profesorado con las intervenciones naturales con las familias y tutores legales en caso de absentismo a través de entrevistas. Si fuera necesario existe previsto protocolo de intervención a través del equipo de intervención y/o servicios sociales.

Se dispone en Molina de Aragón de **Residencia Escolar** Doña Blanca, es pública y ofrece régimen de internado para alumnos de la comarca que por la distancia a su domicilio y falta de transporte al centro educativo o por situaciones familiares coyunturales no pueden tener acceso a un centro público de educación en su entorno cercano. Es un servicio para alumnos de la comarca que estudian Educación Secundaria Obligatoria o Bachiller que tiene como finalidad, desde el principio de igualdad de oportunidades, facilitar el acceso a la educación.



VII CONVOCATORIA RECONOCIMIENTO CAI Comité Español

AYUNTAMIENTO DE MOLINA DE ARAGÓN

Un 10% de los alumnos de infantil y un 30% de primaria y educación secundaria obligatoria son de origen extranjero. Disponen los centros escolares de programas educativos de atención y apoyo por parte de tutores profesores y equipo de orientación. Además asociaciones privadas como Fundación Cepaim o Cruz Roja realizan labor de apoyo. Actualmente Cruz Roja mantiene un programa de clases de refuerzo escolar por las tardes de los meses lectivos para niños de origen extranjero. Existen también protocolos de bienvenida en los centros escolares para las familias y alumnos

Existen en ambos centros educativos programas de prevención e intervención para erradicar la violencia entre iguales en el contexto educativo dirigido al grupo de iguales y también a las posibles familias de los implicados.

Se realizan actividades y programas destinados a potenciar los contenidos de áreas transversales, se celebran los días de la paz, reciclaje, educación vial, prevención drogodependencias... También se desarrollan programas de formación en el uso responsable de las TIC, por el propio profesorado y la Guardia Civil.

El mayor problema que podemos encontrar en el entorno escolar, según han transmitido madres y padres, de Molina de Aragón además del miedo a drogodependencias, absentismo, acoso escolar en el grupo... es no disponer de opciones alternativas en la búsqueda de otros grupos de amigos en caso de no adaptación al grupo de iguales.

No existe posibilidad de tener otro ambiente de estudio, de ocio, de contactos... Si se integra en el grupo de iguales el ambiente escolar es bueno, buscar un grupo de iguales adecuado para cada niño o adolescente es más complicado, lo que lleva a situaciones de mayor soledad y no integración.

En los centros de educación infantil, primaria, y el centro de secundaria no se han eliminado las barreras arquitectónicas y la eficiencia energética está muy lejos de hacerse realidad. Las construcciones son antiguas y los medios y presupuestos de que disponen limitados. En el centro de Educación Infantil y Primaria existe la colaboración de la Junta de Comunidades y el Ayuntamiento para el mantenimiento del edificio y la dotación de suministros.

Los centros escolares están situados en la parte oriental del pueblo, separados entre sí por la carretera nacional N211. No disponen de aparcamiento suficiente ni optimizado existe cierta demanda de mejora del entorno escolar por parte de los usuarios que se ha hecho visible en las entrevistas mantenidas.

No disponemos de mapa sónico en el entorno ya que no se ha estimado necesario, la cercanía con la carretera nacional no es suficiente para que el tráfico interfiera en el volumen acústico presente en los centros y entre la carretera y los centros existen construcciones que hacen labor pantalla del sonido.

Existe oferta de actividades extraescolares durante el curso escolar. Pesan mucho los deportes y la música además de clases de apoyo a las asignaturas escolares (principalmente técnicas e inglés). Solo existe una academia de estudios privada de reciente creación, hasta su inauguración las clases de apoyo escolar se organizaban o a través del AMPA o por vías no formales (conocidos, clases particulares a domicilio...).



Las actividades extraescolares municipales vinculadas al deporte son un aliciente para muchos niños. El Deporte Base y en especial el fútbol y las competiciones que en torno a él se organizan, enraízan a muchos jóvenes a su entorno y a un ambiente sano de competición, superación y juego, que en este municipio no tiene muchas alternativas saludables para elegir como actividad de ocio para los niños y adolescentes.

No existe oferta de actividades para conciliación de horario laboral y escolar como aula de mañaneros... Hace años existió el servicio pero no fue demandado el servicio, e incluso actualmente no se ha propuesto estudiar la posibilidad por parte de las familias y colectivos que han participado en la elaboración de este informe.

En los meses de estío, cuando el ritmo escolar para, el ayuntamiento de Molina de Aragón organiza el Campus Multideporte, de gran éxito en Molina en sus cinco años de existencia. Se organiza para niños a lo largo de los meses de julio y agosto, con posibilidad de contratarlo por semanas y para niños entre 4 y 14 años.

Se ha convertido en una actividad de convivencia con niños que vienen a pasar los meses de verano a Molina y una actividad de ocio para los autóctonos. Los niños divididos por segmentos de edad se divierten comparten deportes, excursiones y actividades que hacen que el verano en el pueblo sea entretenido y enriquecedor.

El ocio organizado infantil y juvenil en Molina de Aragón está centrado en actividades deportivas. Las asociaciones organizan actividades esporádicas pero no existe una actividad estable y mantenida en el tiempo.

Es escasa la implicación de los adolescentes y difícil su motivación. Los padres y madres reclaman, sobre todo para edades entre 14 y 17 años, actividades lúdicas organizadas para los fines de semana y vacaciones en las que los jóvenes puedan participar y emplear su tiempo.

Vivienda y convivencia en Molina de Aragón:

Molina de Aragón mantiene sistema de propiedad o alquiler a propietarios individuales. No se han construido en los últimas décadas viviendas de protección oficial existiendo algunos bloques de viviendas bajo este régimen de construcción (en el barrio de la Soledad hay VPO en propiedad y en la Carretera de Teruel existen bloques de viviendas de protección oficial arrendados por la JCCM bajo condiciones de ingresos y alquileres reducidos).

Existe un proyecto de construcción de viviendas VPO pero la crisis económica lo ha paralizado. En la actualidad existe suficiente oferta de viviendas en Molina para cubrir la demanda. Un piso medio en esta localidad es un piso entre 75 y 120 metros, con distribución tradicional y dotada de calefacción. La mayoría de las familias en Molina son tradicionales, y demandan vivienda tradicional, en distribución, metros y servicios.

En el pueblo muchas de las construcciones son modernas, de mitad del siglo pasado hasta hoy. El casco antiguo respeta mucho la construcción tradicional en sus viviendas, la rehabilitación de palacetes y palacios está algo más descuidada dada la obligación legal que existe de respetar fachadas o ciertas condiciones en la construcción.



El pueblo crece, si no en población, sí en construcciones. Se expande esencialmente hacia el sur encajonado entre la desviación de la Cava y el río Gallo hacia el término de Castilnuevo. También a lo largo de la carretera nacional se crece. La mayoría de las construcciones en estas zonas son unifamiliares. En las zonas más céntricas de la población los bloques de viviendas van sustituyendo construcciones más antiguas en zonas más populares.

Actualmente se dispone de oferta de alquiler y compra de viviendas suficiente para dar respuesta a la demanda. Los alquileres dependiendo de la zona, prestaciones... oscilan entre 3 y 6 euros/ metro cuadrado y la mayoría de los pisos en alquiler se destinan a las familias extranjeras y estancias cortas, por razones de trabajo, en la localidad.

Existen en la localidad muchas viviendas cerradas durante la mayoría de los meses del año, siendo durante el verano y periodos vacacionales cuando se habitan, por cortos periodos, esto nos da referencia de que muchas familias disponen de una segunda vivienda en Molina, que su situación económica no es tal que no puedan permitirse tenerla cerrada, pagar impuestos y no recibir rendimiento de ella.

El precio del alquiler y compra/venta de segundamano es muy sensible, se produjo a finales de la década pasada una situación de gran demanda de viviendas en alquiler por encontrarse en la zona varios proyectos que desplazaban muchos trabajadores y fueron años en los que los precios del alquiler subieron mucho y algunas familias tenían dificultades para encontrar pisos adaptado a su capacidad y necesidades.

La seguridad ciudadana en Molina es alta, y se observa en la costumbre de los niños de ir solos por la calle, utilizar parques y paseos para sus juegos y deportes y poder estar sin supervisión de adultos por la calle tras la puesta de sol.

Se dispone de un cuerpo de policía municipal responsable de la seguridad, cuida del acceso y salida seguro de los menores a los centros escolares a diario. También se dispone en el pueblo de Cuartel de la Guardia Civil, cuerpo de seguridad nacional que mantiene servicio 24 horas al día tanto de control del orden público en las carreteras y poblaciones de la comarca como a través del Seprona en el medio natural.

Las zonas de esparcimiento al aire libre en el pueblo son varias, en general, bien cuidadas; parques y jardines distribuidos en todas las zonas del pueblo que los vecinos utilizan sobretodo en los meses con mejores temperaturas.

Se dispone también de zonas de esparcimiento privadas a lo largo del río Gallo, huertas y pequeñas fincas para pasar las tardes de verano. Existe la costumbre que en estos espacios se disponga de terreno para desarrollar cultivos de hortalizas.

Es alto el uso de los espacios públicos y el encuentro generacional es continuo. Es muy alto el porcentaje de abuelos con relación diaria o semanal con sus nietos y los espacios de uso compartido (plazas, paseos...) son de uso relajado y amable por todas las generaciones.



No existen zonas marginales, infravivienda, pisos patera o viviendas en las que muchas personas convivan en el mismo espacio. Existen familias extensas (generalmente de origen marroquí) que pueden llegar a reunir en la misma vivienda 6-7 personas, pero en general la media de ocupantes por vivienda son 3 personas. Existen muchos hogares en los que vive una sola persona y escasas las familias numerosas que aglutinan a más de 5 personas por vivienda.

En los últimos años el centro histórico se está revitalizando con la rehabilitación de construcciones y la llegada de nuevas familias jóvenes lo que supone también más niños habitando este entorno.

Existe ordenanza municipal reguladora de ruido, pero los mayores problemas existen en negocios nocturnos y de ocio fijados en locales y bajos de viviendas y pueden ser puntuales y muy limitados zonalmente hablando.

Tampoco existen grandes problemas en cuanto al establecimiento de grandes antenas de telecomunicaciones en edificios torres de alta tensión, cercanía de zonas escolares... vivir en las zonas rurales se convierte en calidad de vida en muchas ocasiones aunque pueda ser una vida algo limitada en ciertas ofertas o posibilidades.

En relación con la calidad del agua de Molina de Aragón y sus barrios, el Plan Regional de Salud de Castilla-La Mancha recoge, dentro de los objetivos de intervenciones en el ámbito de la Salud Pública, la elaboración de un Programa de Vigilancia y Control Sanitario de las Aguas de Consumo Humano que contemple, entre otros, los estándares de la vigilancia analítica que deberán cumplir las empresas abastecedoras sobre las aguas por ellas distribuidas, el plan de formación de los trabajadores de las empresas abastecedoras y la consolidación del Sistema de Información Regional de Aguas de Consumo, con los sistemas de comunicación con el Sistema de Información Nacional de Aguas de Consumo (SINAC).

Para dar cumplimiento a lo establecido en el Plan Regional de Salud y evitar los riesgos para la salud de los ciudadanos de Molina que pueden derivarse de cualquier tipo de contaminación de las aguas destinadas al consumo humano es actualmente una prioridad para el consistorio, garantizar la vigilancia de las aguas de consumo de los abastecimientos públicos, la actualización del Plan Municipal. El agua de consumo humano procede de manantial, lo que proporciona mucha calidad al agua de grifo en el municipio. En determinados puntos de la red se ha observado agua dura.

La presencia de población extranjera en Molina de Aragón ha sido clave para el mantenimiento de ciertos recursos sociales, educativos y económicos. Casi el 25% de la población es de origen extranjero, buena parte proviene de Rumania y Marruecos. América Latina también tiene peso, especialmente con presencia de ecuatorianos/as y colombianos/as.

La mayoría de los habitantes de origen extranjero que actualmente viven en la localidad no están en situación irregular, muchos/as consiguieron en su día una oferta de trabajo o bien fueron reagrupados/as.



VII CONVOCATORIA RECONOCIMIENTO CAI Comité Español

AYUNTAMIENTO DE MOLINA DE ARAGÓN

La religión preeminente es la cristiana aunque también existe culto musulmán y se dispone de un lugar de culto ortodoxo frecuentado mayoritariamente por familias del este de Europa.

En Molina de Aragón existe un clima de convivencia, aunque determinados colectivos o determinados comentarios en ciertos ambientes se produzcan, no se han generado altercados o incidentes mayores. El respeto y la convivencia son correctos, aunque la mezcla e integración siempre podrían ser mayores. Para ello asociaciones como Cepaim o Cáritas Diocesana de Molina de Aragón trabajan orientados hacia el migrante.

La interacción social es constante, no se realizan planes de acercamiento al barrio a través de actividades públicas por no entenderse necesarias por los técnicos ni ser demandadas por los colectivos.

La situación económica de la población molinesa en cifras macroeconómicas es preocupante, en general existe mucho trabajo estacional siendo muy escasa la oferta laboral en los meses invernales. Existe también un segmento social de trabajo estable generalmente vinculado con sector servicios y empleos de la administración, bancos...

Nº DE EMPRESA Y TRABAJADORES EMPLEADOS. EVOLUCIÓN DE LA ÚLTIMA DÉCADA.

	2006	2007	2008	2009	2010	2011	2012	2013	2014	2015
empresas	191	184	175	172	177	172	177	176	175	166
trabajadores	1031	1065	1129	1111	1036	1025	963	954	949	985

(Fuente Servicio de Estadística de la JCCM <http://www.ies.jccm.es/>)

El empleo en los meses de verano es relativamente fácil de encontrar y su pago es el que sostiene la economía familiar en los meses de invierno con ayudas sociales, prestaciones de desempleo y algún ingreso esporádico.

No existe una base industrial que ofrezca una oferta estable de empleo y la mayor salida laboral se vincula al turismo y asistencia a mayores. Estos dos sectores se están intentando profesionalizar en los últimos años (la oferta formativa está siendo alta) y absorben a muchas de las personas desempleadas de la localidad.

La iniciativa privada, el autoempleo o la búsqueda de soluciones innovadoras, nos cuesta mucho llevarlo a cabo. En general la población molinesa es más rentista que emprendedora y se tiende más a mantener un empleo por cuenta ajena, por muy estacional que sea, que a emprender en uno por cuenta propia.

Ello nos lleva a una realidad en la que en los meses más duros del invierno las ofertas laborales escasean y en determinados ámbitos los recursos familiares para atender a todos los miembros están comprometidos. Las entidades sociales presentes en el municipio Cáritas Diocesana y Cruz Roja Española, apoyan estas situaciones facilitando ayudas de emergencia, comida y cobertura de otras necesidades básicas.



En Molina de Aragón, posiblemente por el hecho de que todos nos conocemos y de todo opinamos, son muy escasas las familias autóctonas que solicitan este tipo de ayudas (pagos de alquiler, comida, ropa, apoyo escolar...), aunque en determinados momentos se ha identificado puntos de necesidad igual de llamativos que en familias migrantes.

A nivel asociacionismo Molina disfruta de una situación privilegia en relación a las poblaciones que la circundan, ya que la población que la habita, en general, es participativa. Existen varias asociaciones de muy diferente calado e interés (desde la asociación de amigos constituida jurídicamente, que no mantiene actividad alguna a lo largo del año salvo las fiestas patronales, hasta la pequeña asociación que se ha constituido al amparo del trabajo de años y finalmente se establecido oficialmente como asociación, pasando por asociaciones que con el paso de los años han disminuido mucho su actividad o aquellas que aun con el paso del tiempo mantienen vivo su espíritu e ilusión).

Institucionalmente son varias las fundaciones u organizaciones no gubernamentales y otras entidades sin ánimo de lucro de acción social relacionadas con la población infantil.

La fundación Cepaim mantiene desde hace casi 10 años en Molina de Aragón un local con sus puertas abiertas para niños y mayores. A lo largo de los años ha conseguido establecerse institucionalmente y realiza muchas de las actividades enfocadas a niños y jóvenes que se realizan en el municipio. (convivencia, prevención de drogodependencia, asistencia a inmigrantes...)

Cruz Roja Española mantiene una actividad propia con la población sobre todo de asistencia social, en relación con los más pequeños mantiene un programa de alimentos que aporta a varias familias (fundamentalmente inmigrantes) de la población, alimentos o posibilidad de su compra en establecimientos del municipio. Además mantiene un servicio de apoyo escolar para niños inmigrantes que les ayuda a realizar las tareas y los trabajos para que continúen con el ritmo de clase diario.

Caritas Diocesana también dispone de programas de ayuda a la emergencia social para familias con escasos recursos económicos (alquiler de vivienda, pago de suministros, servicio de ropero...).

Uno de los recursos más importantes con los que cuenta Molina de Aragón es el trabajo en Red de muchos de los organismos de asistencia social. Se ha conseguido con el paso de los años y las experiencias que mediante una reunión semanal de responsables de estas tres instituciones, Centro de la Mujer, Ayuntamiento de Molina y Trabajadora social de la Junta de Comunidades, se coordinen los esfuerzos, se cambien impresiones sobre los casos más necesitados, problemáticos, conflictivos o difíciles que se plantean en la población.

Además esta reunión semanal hace que sea posible no duplicar recursos, aplicar una misma línea de intervención y afrontar los problemas de una manera integral entre todas las instituciones sociales que se asientan y trabajan en nuestro municipio.

En las reuniones semanales no solo se afrontan problemas, se preparan actividades, visitas técnicas a los centros educativos, talleres, líneas de trabajo, situaciones de emergencia e intervención...



VII CONVOCATORIA RECONOCIMIENTO
CAI Comité Español

AYUNTAMIENTO DE MOLINA DE ARAGÓN

PRESUPUESTO AYUNTAMIENTO MOLINA DE ARAGÓN

2015

Impuestos directos	925.000,00
Impuestos Indirectos	31.202,02
Tasas y otros ingresos	785.473,00
Transferencias corrientes	720.832,87
Ingresos patrimoniales	27.000,00
Enajenación inversiones reales	190.000,00
Transferencias de Capital	50.000,00
Activos financieros	100.000,00
Pasivos financieros	0,00

Total ingresos	2.829.507,89
-----------------------	---------------------

Gastos de personal	1.343.713,89
Gastos en bienes ctes. y servicios	579.944,00
Gastos financieros	25.000,00
Transferencias corrientes	108.300,00
Fondo de contingencia y otros imprevistos	0,00
Inversiones reales	395.950,00
Transferencias de Capital	24.500,00
Activos financieros	100.000,00
Pasivos financieros	252.100,00
Total gastos	2.829.507,89
Deuda Pública	277.100,00
Servicios públicos básicos	666.400,00
Actuaciones de protección y promoción social	370.249,75
Producción de bienes públicos de carácter preferente	197.991,00
Actuaciones de carácter económico	60.000,00
Actuaciones de carácter general	1.257.767,14

Total Gastos	2.829.507,89
---------------------	---------------------



4.- CONCLUSIONES

La calidad de vida de la infancia en Molina de Aragón es alta en tanto en cuanto esta pequeña población disfruta de estándares altos de calidad de aguas, aire, cercanía de recursos naturales, no contaminación acústica...

Se presentan determinadas carencias fruto del sistema socioeconómico en el que vivimos. Está cubierto el acceso a recursos escolares, se dispone de oportunidades de ocio y actividades extraescolares... pero en relación con otros sistemas socioeconómicos y menores que habitan poblaciones mayores, la oferta de servicios se ve reducida y ello es más palpable cuanto mayores son los problemas o las necesidades del menor.

Vivir en el entorno rural del interior peninsular implica determinadas condiciones de vida que es difícil que a corto-medio plazo se modifiquen en un grado tal que se equiparen a las condiciones que disfrutaban niños y niñas de otros municipios con mayor población.

Es difícil explicar a un menor que mantener cierta calidad de vida supone, en ocasiones, un coste de oportunidad en relación a ciertos servicios y oportunidades. Minimizar este coste de oportunidad es labor de los entes públicos.

Aumentar la calidad de vida general de los habitantes de Molina para poder disminuir la despoblación del medio rural logrando el retorno de las personas que salen fuera de Molina a estudiar o para buscar trabajo es uno de los objetivos que todas las instituciones persiguen en nuestra población y en cualquier entorno rural.

Lograr que quien habita esta tierra durante los fríos meses de invierno no se sienta desfavorecido por elegir asentar su casa y su vida en ella, es uno de los fines de todos los entes públicos y privados que trabajan abocados hacia esta comarca.

Parte de la población que habita de manera estable en toda la comarca es tendente a pensar que se pierden oportunidades y que si existiera posibilidad de elección variarían su casa y vivirían en ciudades más grandes con más posibilidades sobre todo laborales, por ello todas las fuerzas políticas valoran la necesidad y la oportunidad que supone iniciar el proyecto CAI, marcar actuaciones transversales que vertebran las decisiones gubernamentales para que esta visión pueda ser minimizada y lograr un asentamiento poblacional, económico y social que suponga la mejora en las condiciones de vida de los menores, sus familias y por ende el pueblo en general.

La Carta Europea de los Derechos del Niño A.- 0172/92 reconoce la importancia que la infancia tiene como etapa de la vida de una persona, el papel de la familia en la satisfacción de las necesidades de los niños y niñas y el hecho de que tales necesidades engendran una serie de derechos para la infancia y, en consecuencia, obligaciones para la familia, el Estado y la Sociedad.

Atender las necesidades del menor, poner a su disposición posibilidades de elección y desarrollo no significa igualar formas de vida. Consideramos que se ha de respetar la inclusión en el sistema social u físico en el que se integra porque es básico para un desarrollo disponer de referencias para crecer y progresar.



Este municipio, sus representantes políticos y sociales, la población que lo da entidad, y los profesionales que trabajan hacia ella, estimamos que es necesario realizar una serie de actuaciones para la protección y mejora de la situación de los menores que viven y se desarrollan en Molina de Aragón.

Molina de Aragón es una población tranquila, con seguridad en la calle, todos nos conocemos y en general los padres y madres se involucran en la educación de los niños al contar con tiempos de desplazamientos reducidos, la familia extensa muchas veces se encuentra en el entorno, existe apoyo convivencial de los vecinos, los centros escolares disponen de un volumen de estudiantes manejable, existen recursos públicos y privados de atención específica al menor...

Pero pretendemos más, mantener los recursos dirigidos a familias y menores que existen en el entorno y crecer en la disponibilidad de medios, en el respeto y la protección de los menores, en contar con su participación para el desarrollo de la población a fin de incrementar la calidad de vida, acercar el entorno en el que se desarrolla al menor y lograr un desarrollo personal y social de calidad, sostenible y adecuado.

La filosofía de actuación que se pretende marcar como referente de funcionamiento en el proyecto de reconocimiento CAI y Molina CAI es de puesta a disposición de recursos, de trabajo en un segundo plano para que las personas directamente afectadas por el proyecto, los menores, puedan tomar decisiones sobre cómo gestionar y desarrollar determinadas actuaciones, por donde guiar las oportunidades y ser capaces de afrontar los resultados de las tomas de decisiones.

Entendemos que crecer en autonomía, en responsabilidad, en autogestión de espacios y actividades, proporcionará fuerza al proceso de maduración como adulto, a los niños implicados. No conocemos una sola manera de educar, de acompañar en la aventura de crecer, nadie sabe cuál es el secreto para lograr personas desarrolladas, con fortaleza suficiente para afrontar el devenir de la vida adulta, pero todos sabemos cómo nos gustaría que fueran nuestros hijos cuando crecieran.... felices.

Esa felicidad implica mucho aprendizaje, mucha maduración personal, mucho crecimiento interior, poner las herramientas para que puedan realizar ese avance, acompañar el proceso es nuestra responsabilidad.

Para marcar el compromiso hacia el avance en la calidad de vida de los menores en Molina de Aragón se han consensado una serie de actuaciones de intervención inmediata en la población en relación con infancia y juventud.

Tras reuniones políticas y sociales se ha marcado una serie de actuaciones de intervención inmediata que se entienden necesarias como servicios básicos para la atención de los menores en la población.



VII CONVOCATORIA RECONOCIMIENTO
CAI Comité Español

AYUNTAMIENTO DE MOLINA DE ARAGÓN

La disposición para el curso escolar 2016-2017 de servicio de guardería infantil municipal se ha priorizado como actuación del ayuntamiento de Molina de Aragón.

Por otro lado las familias que tienen menores a partir de 12 años marcan como una necesidad imperiosa que los niños y niñas dispongan de un espacio para disfrutar de su ocio. Este espacio ha de ser gestionado y supervisado por adultos ya que ni la edad ni experiencias previas abogan por meros locales puestos a disposición de los menores. El compromiso del consistorio municipal también es indudable en este sentido.

Preparar estos los dos servicios para la infancia y conseguir un funcionamiento eficaz de ambos es un compromiso que se levanta en relación a el reconocimiento de los derechos de los niños y jóvenes que habitan en Molina de Aragón.

Conseguir instaurar un órgano de participación infantil en la localidad que aporte y contribuya al desarrollo del municipio es un reto para toda la población que esperamos se cumpla y del que nos sentimos orgullosos en los próximos meses.